Phuket Dream

ITINERAIRE 8 JOURS - 7 NUITS

Au sud de la Thaïlande, la grande île de Phuket s'ouvre sur une zone de croisière à la voile parmi les plus belles du monde et permet de partir à la découverte de la centaine d'îles et de plages sauvages de la mer d'Andaman, la fameuse baie de Phang Nga et son décor de pains de sucre surgissant d'une mer turquoise, paysage rendu célèbre par le film de James Bond, « L'Homme au pistolet d'or » et la découverte de Maya Bay, où a été tourné le film « La Plage » avec Leonardo Di Caprio.

Jour 1
YACHT HAVEN / KOH NAKHA YAI
(OU KO WA YAI SELON LES CONDITIONS METEO)
Durée de navigation : 1h30
Arrivée à Phuket et accueil à notre base de Yacht Haven au nord de l'île. La route qui relie l'aéroport à la base nautique donne un premier aperçu de la luxuriante végétation de la région parsemée de temples bouddhistes et de villages pittoresques.
Embarquement à 17h00, et, suite à votre installation, briefing de sécurité et explication du programme, départ vers l'île de Koh Nakha Yai (ou Ko Wa Yai en fonction des vents dominants). Sa belle plage de sable ombragée par des cocotiers vous accueillera pour une première baignade idyllique. Vous pourrez admirer en fin de journée un très beau coucher de soleil sur les îles de la baie de Phang Nga. Dîner et nuit au mouillage.

Jour 2
KOH HONG Durée de navigation : 2h00
KOH YANG / KOH NAKHA NOI Durée de navigation : 1h00
Après le petit-déjeuner, départ pour Koh Hong. Ce site exceptionnel accessible uniquement avec l'annexe de votre catamaran, grotte donnant sur un lac intérieur à ciel ouvert entouré de falaises de plus de 100 m de haut (en thaï « hong » signifie chambre). Déjeuner au mouillage. Départ pour l'île de Koh Kaï Nai. Visite de Koh Phing Kan en « Long Tail Boat » (1), plus connue sous le nom de James Bond Island, la fameuse île de « L'homme au Pistolet d'Or » et Koh Pan Yi, un vaste village sur pilotis habité par plus de cent familles de pêcheurs. Vous pourrez acheter souvenirs et artisanat local lors de cette excursion au cœur de la Thaïlande traditionnelle. Retour à bord pour le dîner et nuit au mouillage.

Jour 3
KOH NAKHA NOI /KOH YANG Durée de navigation : 1h30
AO THALIN / PAKBIA GROUP Durée de navigation : 2h00
Départ de Koh Nakha Noi pour une courte navigation vers l'estuaire Ao Thalin. Arrêt pour déjeuner à Koh Yang. Après le déjeuner, direction Ao Thalin, balade en kayak (2), dans un environnement de falaises et de mangroves où vivent des singes et une grande diversité d'oiseaux. Dîner à bord et nuit au mouillage à Pakbia Group.

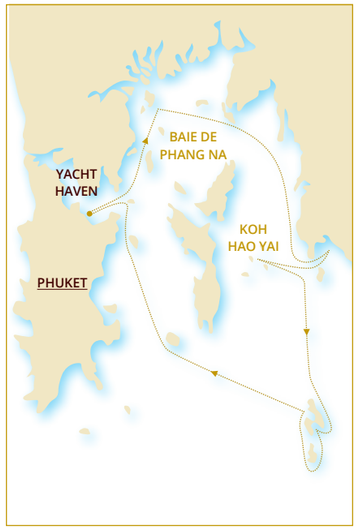

ITINERAIRE POUVANT ETRE MODIFIE SANS PREAVIS POUR DES RAISONS TECHNIQUES ET/OU METEOROLOGIQUES

Jour 4
PAKBIA GROUP / KOH HONG Durée de navigation : 0h30
AO NANG Durée de navigation : 1h00
KOH DAM KAÏ Durée de navigation : 1h00
Après votre petit-déjeuner, départ pour Koh Hong East. C'est en annexe que vous effectuerez la visite de son magnifique lagon intérieur, une véritable piscine naturelle de 200 m de diamètre entourée de hautes falaises. Déjeuner et départ pour Koh Hong East. Puis navigation vers Ao Nang, balade en éléphant ou visite du temple « Tiger Cave » et massage (3-4), navigation vers Koh Dam Kaï « l'île du Poulet ». Baignade, plongée en apnée au cœur d'un véritable aquarium et farniente sur une plage de rêve ombragée par des filaos. A marée basse vous aurez la possibilité de traverser à pied d'une île à l'autre sur un banc de sable.
Dîner et nuit au mouillage.

Jour 5
KOH DAM KAÏ / KOH MAÏ PHAÏ Durée de navigation : 1h30
KOH PHI PHI DON Durée de navigation : 0h30
Petit-déjeuner et navigation jusqu'à Koh Phi Phi avec un arrêt pour déjeuner à Koh Maï Phaï, surnommée « Bambou Island », belle plage de sable fin, plongée en apnée sur un récif très poissonneux où vous pourrez profiter de son exceptionnelle plage bordée d'un récif corallien d'une extrême richesse, le rêve pour les amateurs de plongée en apnée. En milieu d'après-midi, départ pour Koh Phi Phi Don, l'une des plus belles îles du monde. Arrivée à Yongkasem Bay « la baie des singes ». Baignade, plongée en apnée, débarquement sur la plage. Puis votre voilier traversera la baie pour mouiller devant « Nui bay » pour le coucher de soleil. Dîner et nuit au mouillage.
En cas de forts vents d'Ouest, de mai à octobre, l'arrivée à Phi Phi et le mouillage se feront sur la côte Est de Phi Phi, réputée pour ses plages sauvages et ses populations de singes.

Jour 6
KO PHI PHI DON / KOH PHI PHI LEY Durée de navigation : 0h45
KOH PHI PHI DON Durée de navigation : 2h00
Petit-déjeuner et navigation jusqu'à Koh Phi Phi Ley. Découverte de Maya Bay où a été tourné le film « La Plage » avec Leonardo Di Caprio. Après 2 heures de navigation autour de l'île, vous découvrirez des falaises et grottes où sont récoltés les nids d'hirondelles exportés à prix d'or en Chine. En fin de matinée, retour sur Koh Phi Phi Don. Mouillage à Ton Sai Bay et déjeuner à bord.
Vous pourrez, ensuite, débarquer, faire un peu de shopping et découvrir l'île. Une promenade de 30 minutes jusqu'à un belvédère vous permettra de découvrir un magnifique panorama. Après le dîner, balade pour apprécier les spectacles de « bolace » en feu et profiter de l'ambiance « fête de Phi Phi ». Nuit au mouillage.

Jour 7
KO PHI PHI DON/ KOH KAI NAI Durée de navigation : 2h30
KOH LAWA Durée de navigation : 1h30
Petit-déjeuner et départ pour Koh Kai Nai, petit îlot avec plage de sable blanc. En milieu d'après-midi, départ pour Koh Lawa, balade sur l'îlot, dernière baignade. Dîner au coucher de soleil.
Nuit au mouillage.

Jour 8
KOH LAWA / YACHT HAVEN Durée de navigation : 1h30
Débarquement à la marina de Yacht Haven vers 09h00, après le petit- déjeuner servi en navigation.

L'option « Pack Excursion » (95€/ personne) comprend :
(1) « Long Tail Boat » à James Bond Island et Gypsy Village
(2) Balade en kayak
(3) Balade en éléphant ou visite du Temple Tiger Cave à Krabi.
(4) Massage

THAILANDE

YACHT : DREAM 82 *(descriptif page 76)*

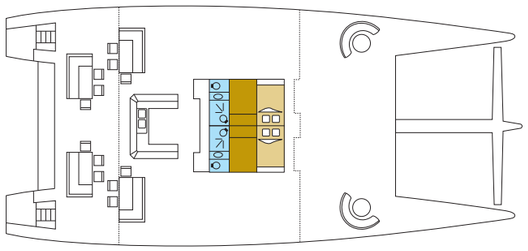

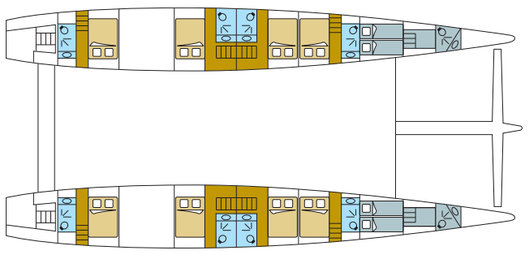

ITINERAIRE POUVANT ETRE MODIFIE SANS PREAVIS POUR DES RAISONS TECHNIQUES ET/OU METEOROLOGIQUES

Phuket Dream Premium

ITINERAIRE 8 JOURS - 7 NUITS

Au sud de la Thaïlande, la grande île de Phuket s'ouvre sur une zone de croisière à la voile parmi les plus belles du monde et permet de partir à la découverte de la centaine d'îles et de plages sauvages de la mer d'Andaman, la fameuse baie de Phang Nga et son décor de pains de sucre surgissant d'une mer turquoise, paysage rendu célèbre par le film de James Bond, « L'Homme au pistolet d'or » et la découverte de Maya Bay, où a été tourné le film « La Plage » avec Leonardo Di Caprio.

Jour 1
YACHT HAVEN / KOH NAKHA YAI
(OU KO WA YAI SELON LES CONDITIONS METEO)
Durée de navigation : 1h30
Arrivée à Phuket et accueil à notre base de Yacht Haven au nord de l'île. La route qui relie l'aéroport à la base nautique donne un premier aperçu de la luxuriante végétation de la région parsemée de temples bouddhistes et de villages pittoresques.
Embarquement à 17h00, et, suite à votre installation, briefing de sécurité et explication du programme, départ vers l'île de Koh Nakha Yai (ou Ko Wa Yai en fonction des vents dominants). Sa belle plage de sable ombragée par des cocotiers vous accueillera pour une première baignade idyllique. Vous pourrez admirer en fin de journée un très beau coucher de soleil sur les îles de la baie de Phang Nga. Dîner et nuit au mouillage.

Jour 2
KOH HONG Durée de navigation : 2h00
KOH YANG / KOH NAKHA NOI Durée de navigation : 1h00
Après le petit-déjeuner, départ pour Koh Hong. Ce site exceptionnel accessible uniquement avec l'annexe de votre catamaran, grotte donnant sur un lac intérieur à ciel ouvert entouré de falaises de plus de 100 m de haut (en thaï « hong » signifie chambre). Déjeuner au mouillage. Départ pour l'île de Koh Kaï Nai. Visite de Koh Phing Kan en « Long Tail Boat » (1), plus connue sous le nom de James Bond Island, la fameuse île de « L'homme au Pistolet d'Or » et Koh Pan Yi, un vaste village sur pilotis habité par plus de cent familles de pêcheurs. Vous pourrez acheter souvenirs et artisanat local lors de cette excursion au cœur de la Thaïlande traditionnelle. Retour à bord pour le dîner et nuit au mouillage.

Jour 3
KOH NAKHA NOI /KOH YANG Durée de navigation : 1h30
AO THALIN / PAKBIA GROUP Durée de navigation : 2h00
Départ de Koh Nakha Noi pour une courte navigation vers l'estuaire Ao Thalin. Arrêt pour déjeuner à Koh Yang. Après le déjeuner, direction Ao Thalin, balade en kayak (2), dans un environnement de falaises et de mangroves où vivent des singes et une grande diversité d'oiseaux. Dîner à bord et nuit au mouillage à Pakbia Group.

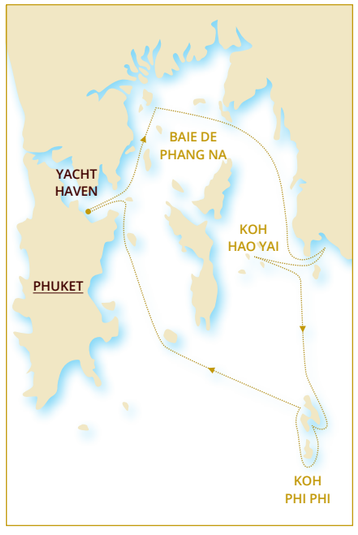

ITINERAIRE POUVANT ETRE MODIFIE SANS PREAVIS POUR DES RAISONS TECHNIQUES ET/OU METEOROLOGIQUES

Jour 4
PAKBIA GROUP / KOH HONG Durée de navigation : 0h30
AO NANG Durée de navigation : 1h00
KOH DAM KAÏ Durée de navigation : 1h00
Après votre petit-déjeuner, départ pour Koh Hong East. C'est en annexe que vous effectuerez la visite de son magnifique lagon intérieur, une véritable piscine naturelle de 200 m de diamètre entourée de hautes falaises. Déjeuner et départ pour Koh Hong East. Puis navigation vers Ao Nang, balade en éléphant ou visite du temple « Tiger Cave » et massage (3-4), navigation vers Koh Dam Kaï « l'île du Poulet ». Baignade, plongée en apnée au cœur d'un véritable aquarium et farniente sur une plage de rêve ombragée par des filaos. A marée basse vous aurez la possibilité de traverser à pied d'une île à l'autre sur un banc de sable.
Dîner et nuit au mouillage.

Jour 5
KOH DAM KAÏ / KOH MAÏ PHAÏ Durée de navigation : 1h30
KOH PHI PHI DON Durée de navigation : 0h30
Petit-déjeuner et navigation jusqu'à Koh Phi Phi avec un arrêt pour déjeuner à Koh Maï Phaï, surnommée « Bambou Island », belle plage de sable fin, plongée en apnée sur un récif très poissonneux où vous pourrez profiter de son exceptionnelle plage bordée d'un récif corallien d'une extrême richesse, le rêve pour les amateurs de plongée en apnée. En milieu d'après-midi, départ pour Koh Phi Phi Don, l'une des plus belles îles du monde. Arrivée à Yongkasem Bay « la baie des singes ». Baignade, plongée en apnée, débarquement sur la plage. Puis votre voilier traversera la baie pour mouiller devant « Nui bay » pour le coucher de soleil. Dîner et nuit au mouillage.
En cas de forts vents d'Ouest, de mai à octobre, l'arrivée à Phi Phi et le mouillage se feront sur la côte Est de Phi Phi, réputée pour ses plages sauvages et ses populations de singes.

Jour 6
KO PHI PHI DON / KOH PHI PHI LEY Durée de navigation : 0h45
KOH PHI PHI DON Durée de navigation : 2h00
Petit-déjeuner et navigation jusqu'à Koh Phi Phi Ley. Découverte de Maya Bay où a été tourné le film « La Plage » avec Leonardo Di Caprio. Après 2 heures de navigation autour de l'île, vous découvrirez des falaises et grottes où sont récoltés les nids d'hirondelles exportés à prix d'or en Chine. En fin de matinée, retour sur Koh Phi Phi Don. Mouillage à Ton Sai Bay et déjeuner à bord.
Vous pourrez, ensuite, débarquer, faire un peu de shopping et découvrir l'île. Une promenade de 30 minutes jusqu'à un belvédère vous permettra de découvrir un magnifique panorama. Après le dîner, balade pour apprécier les spectacles de « bolace » en feu et profiter de l'ambiance « fête de Phi Phi ». Nuit au mouillage.

Jour 7
KO PHI PHI DON/ KOH KAI NAI Durée de navigation : 2h30
KOH LAWA Durée de navigation : 1h30
Petit-déjeuner et départ pour Koh Kai Nai, petit îlot avec plage de sable blanc. En milieu d'après-midi, départ pour Koh Lawa, balade sur l'îlot, dernière baignade. Dîner au coucher de soleil.
Nuit au mouillage.

Jour 8
KOH LAWA / YACHT HAVEN Durée de navigation : 1h30
Débarquement à la marina de Yacht Haven vers 09h00, après le petit- déjeuner servi en navigation.

L'option « Pack Excursion » (95€/ personne) comprend :
(1) « Long Tail Boat » à James Bond Island et Gypsy Village
(2) Balade en kayak
(3) Balade en éléphant ou visite du Temple Tiger Cave à Krabi.
(4) Massage



THAILANDE

YACHT : DREAM 60 *(descriptif page 73)*

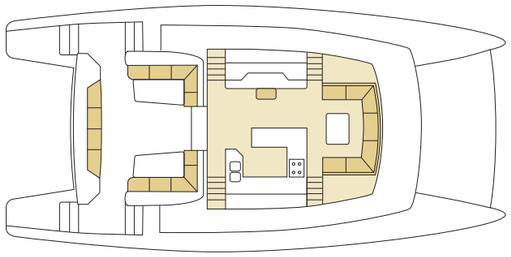

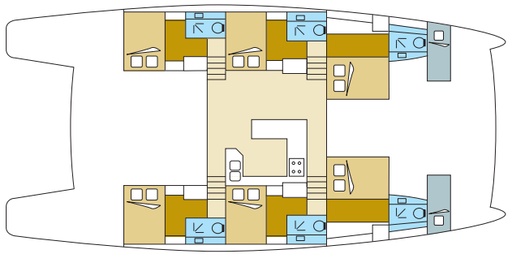

ITINERAIRE POUVANT ETRE MODIFIE SANS PREAVIS POUR DES RAISONS TECHNIQUES ET/OU METEOROLOGIQUES

Phi Phi Dream

ITINERAIRE 4 JOURS - 3 NUITS

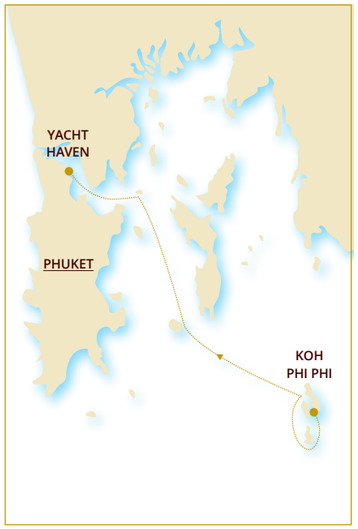

YACHT : DREAM 82 *(descriptif page 76)*

Une zone de croisière à la voile parmi les plus belles du monde et qui permet de partir à la découverte de la centaine d'îles idylliques et de plages sauvages de la mer d'Andaman.

Jour 1
KOH PHI PHI DON
Embarquement à Koh Phi Phi (l'une des plus belles îles du monde) à 17h00. Dîner et nuit au mouillage.

Jour 2
KOH PHI PHI DON / KOH PHI PHI LEY
Durée de navigation : 0h45
KOH PHI PHI DON
Durée de navigation : 2h00
Petit déjeuner et navigation jusqu'à Koh Phi Phi Ley.
Découverte de Maya Bay où a été tourné le film « La Plage » avec Leonardo Di Caprio. Après 2 heures de navigation, autour de l'île, vous découvrirez des falaises et grottes où sont récoltés les nids d'hirondelles exportés à prix d'or en Chine.
En fin de matinée, retour sur Koh Phi Phi Don. Mouillage à Ton Sai Bay et déjeuner à bord. Vous pourrez ensuite débarquer, faire un peu de shopping et découvrir l'île. Une promenade de 30 minutes jusqu'à un belvédère vous permettra de découvrir un magnifique panorama.
Après le dîner, balade pour apprécier les spectacles de « bolace » en feu et profiter de l'ambiance « fête de Phi Phi ».
Nuit au mouillage.

Jour 3
KOH PHI PHI DON / KOH KAI NAI
Durée de navigation : 2h30
KOH LAWA
Durée de navigation : 1h30
Petit-déjeuner et départ pour Koh Kai Nai, petit îlot avec plage de sable blanc. En milieu d'après-midi, départ pour Koh Lawa, balade sur l'îlot, dernière baignade.
Dîner au coucher de soleil. Nuit au mouillage.

Jour 4
KOH LAWA / YACHT HAVEN Durée de navigation : 1h30
Débarquement à la marina de Yacht Haven vers 09h00, après le petit-déjeuner servi en navigation.

ITINERAIRE POUVANT ETRE MODIFIE SANS PREAVIS POUR DES RAISONS TECHNIQUES ET/OU METEOROLOGIQUES

Phang Nga Dream

ITINERAIRE 4 JOURS - 3 NUITS

THAILANDE

Jour 1
YACHT HAVEN / KOH NAKHA YAI (OU KO WA YAI SELON LES CONDITIONS METEO)
Durée de navigation : 2h00
Arrivée à Phuket et accueil à notre base de Yacht Haven au nord de l'île.
Embarquement à 17h00, et, suite à votre installation, briefing de sécurité et explication du programme, départ vers l'île de Koh Nakha Yai (ou Ko Wa Yai en fonction des vents dominants). Sa belle plage de sable ombragée par des cocotiers vous accueillera pour une première baignade idyllique. Vous pourrez admirer en fin de journée un très beau coucher de soleil sur les îles de la baie de Phang Nga. Dîner et nuit au mouillage.

Jour 2
KOH NAKHA YAI / KOH HONG Durée de navigation : 1h00
KOH PHIN KAN / KOH PAN YI Durée de navigation : 1h00
Après le petit-déjeuner, départ pour Koh Hong : site exceptionnel accessible uniquement avec l'annexe de votre catamaran, grotte donnant sur un lac intérieur à ciel ouvert entouré de falaises de plus de 100 m de haut (en thaï « hong » signifie chambre). Déjeuner au mouillage. Départ pour l'île de Koh Kaï Nai. Visite de Koh Phing Kan en « Long Tail Boat » (1), plus connue sous le nom de James Bond Island, la fameuse île de « L'homme au Pistolet d'Or » et Koh Pan Yi, un vaste village sur pilotis habité par plus de cent familles de pêcheurs. Vous pourrez acheter souvenirs et artisanat local lors de cette excursion au cœur de la Thaïlande traditionnelle. Retour à bord pour le dîner et nuit au mouillage.

Jour 3
KOH NAKHA NOI / KOH YANG Durée de navigation : 1h30
AO THALIN Durée de navigation : 1h30
PAKBIA GROUP Durée de navigation : 0h30
Départ de Koh Nakha Noi pour une courte navigation vers l'estuaire Ao Thalin. Arrêt pour déjeuner à Koh Yang. Après déjeuner, direction Ao Thalin, balade en kayak (2), dans un environnement de falaises et de mangroves où vivent des singes et une grande diversité d'oiseaux. Dîner à bord et nuit au mouillage à Pakbia Group.

Jour 4
PAKBIA GROUP / KOH HONG Durée de navigation : 0h30
AO NANG Durée de navigation : 1h00
KOH DAM KAI Durée de navigation : 1h00
Après votre petit-déjeuner, départ pour Koh Hong East. C'est en annexe que vous effectuerez la visite de son magnifique lagon intérieur, une véritable piscine naturelle de 200 m de diamètre entourée de hautes falaises. Déjeuner et départ pour Koh Hong East. Puis navigation vers Ao Nang. Débarquement à Ao Nang à 10h00.

L'option « Pack Excursion » (50€/ personne) comprend :
(1) « Long Tail Boat » à James Bond Island et Gypsy Village
(2) Balade en kayak

YACHT : DREAM 82 *(descriptif page 76)*



ITINERAIRE POUVANT ETRE MODIFIE SANS PREAVIS POUR DES RAISONS TECHNIQUES ET/OU METEOROLOGIQUES

Bali Dream

ITINERAIRE 8 JOURS - 7 NUITS

Avec plus de 13 000 îles, l'Indonésie est le plus grand archipel au monde. Notre croisière vous emmène jusqu'à Lombok, également appelée L'Ile Piment. Lombok est une île charmante, originale et authentique. Située à l'est de Bali, cette île paradisiaque offre plages de sable fin, lagons turquoise, mer chaude toute l'année, et baies magnifiques idéales pour la baignade. L'essence même de l'île est encore aujourd'huipréservée, avec ses chutes d'eau, ses rizières et ses villages pittoresques et intacts.

Jour 1
SERANGAN
Embarquement de17:00 a 19 :00 l'ile Serangan (gold island restaurant). Après l'installation à bord, nous naviguerons durant environ 30 minutes jusqu'à Sanur Beach, plage de près de 5km sur la côte est de Bali. Nous procéderons au briefing de sécurité puis dinerons à bord et passerons la nuit au mouillage devant Sanur.

Jour 2
SERANGAN / NUSA LEMBONGAN
Durée de navigation : 2h00 - 30 Milles Nautiques
Nous mettons les voiles vers Nusa Lembongan et le site de snorkeling (la mangrove) .

Jour 3
NUSA LEMBONGAN / GILI AIR
Durée de navigation : 6h00 - 40 Milles Nautiques
Départ de bonne heure vers les îles Gili, 3 petites îles aux plages de sable blanc, bordées de cocotiers et ceinturées d'eaux turquoise : un aperçu du paradis. Au sud de Gili Air, la plus petite, la plus calme et accueillante de l'archipel, nous prendrons le temps d'explorer l'île et de plonger avec palmes, masque et tuba.
A pied, le tour en est fait en deux heures environ. Il est possible de visiter le sanctuaire des tortues et ses petits bassins sur la plage, grouillants de bébé- tortues. La vie sous-marine des Gilis, entourées de récifs coralliens, est multicolore et peuplée de tortues, de poissons-clown et d'innombrables espèces très colorées. Gili Air fut la première île à être peuplée par des familles de pêcheurs. Les plantations de cocotiers et la pêche sont toujours des piliers de l'économie locale. Vous découvrirez ici les plus belles plages et les plus beaux sites de snorkeling, à proximité immédiate de plages de rêve.

Jour 4
GILI I AIR / GILI MENO / GILI NANGGU
Durée de navigation : 4h00 - 22 Milles Nautiques
Départ pour Gili Mone pour un site de snorkeling magnifique corail et poisson a foison.
A l'ouest de Lombok,Senggigi, Lombok est un mélange unique d'influences balinaises, chinoises et arabes. Senggigi vous offre des paysages spectaculaires : baies immenses, plages de sable fin ourlées de cocotiers, relief de jungle tropicale.

Jour 5
SENGGIGI / GILI ASAHAN
Durée de navigation : 1h30 - 9 Milles Nautiques
Petit dejeuner et une séance de snorkeling.
Puis nous naviguerons vers Gili Asahan, une petite île au large de la côte ouest de Lombok, à la végétation luxuriante.
Baignade, nuit au mouillage.

Jour 6
GILI ASAHAN : NUSA PENIDA
Durée de navigation : 5h00 - 30 Milles Nautiques
Navigation le long de la côte sud-ouest, et arrêts sur de magnifiques îlots pour baignade et snorkeling. Cette côte regorge de plages désertes aux eaux cristallines, d'ilets ceints d'une mer turquoise, de fermes perlières, de mosquées anciennes.
Stop snorkeling a « Désert Point ».
Nous faisons ensuite route vers Nusa Penida (Crystal Bay). Crystal Bay est une superbe plage sur la côte Nord de l'île de Nusa Penida. Le temps semble s'y être arrêté, la population y vit toujours selon ses traditions séculaires.
L'après-midi se déroule dans la sérénité de cette petite baie aux eaux cristallines, dont la plage de sable blanc est l'une des plus belles de Bali, et l'un des meilleurs spots de snorkeling.

Jour 7
NUSA PENIDA / MANTA POINT / MUSHROOM BAY
Durée de navigation : 3h30 - 22 Milles Nautiques
Apres le petit déjeuner en route pour « Manta Point » snorkeling avec les raie Manta, nous mettons les voiles vers Mushroom Bay, surnommée ainsi (La Baie Champignon) en raison de la forme des coraux, et connue pour sa plage de sable blanc lumineux, en forme de croissant. Ses habitants sont majoritairement des Hindous fabriquant des bateaux traditionnels en bois et exploitant l'algue rouge (carraghénane).

Jour 8
MUSHROOM BAY / SERANGAN
Durée de navigation : 2h00 - 15 Milles Nautiques
Départ de bonne heure pour le mouillage De Serangan, où nous débarquons à 08h00 après le petit-déjeuner.

L'option « Pack Excursion » (40€/ personne) comprend :
- Jour 5 : dîner-barbecue sur la plage.
- Jour 7 : excursion en scooter pour une visite de la mangrove en barque plate et une découverte de la magnifique plage de Dream Beach sur Lembongan Island.



BALI

YACHT : ELEUTHERA 60 *(descriptif page 74)*

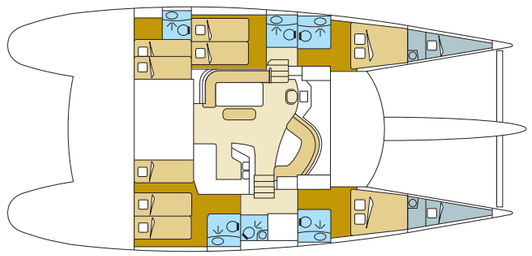

LA GARANTIE QUALITE
DREAM YACHT CHARTER

Bahamas Dream Premium

ITINERAIRE 8 JOURS - 7 NUITS

Les Bahamas, des îles aux secrets bien gardés. A votre arrivée à l'aéroport de Marsh Harbour, traversez la ville pour vous rendre à notre base sur la marina de Harbour View à Marsh Harbour. Si vous arrivez tôt, vous pourrez visiter la ville. Marsh Harbour est une des villes les plus importantes des îles du nord. L'île d'Abaco abrite plusieurs restaurants et propose la vie nocturne la plus festive de tous les Bahamas, ainsi que de nombreuses boutiques d'artisanat local et de souvenirs. En soirée vous apprécierez le dîner à bord et la présentation de votre programme de la semaine.

Jour 1
MARSH HARBOUR
Embarquement à 18h00.
Dîner à bord et nuit à la marina de Marsh Harbour.

Jour 2
MARSH HARBOUR / GREAT GUANA CAY
Nous naviguerons tranquillement vers Great Guana Cay où nous jetterons l'ancre devant un charmant îlot à Fishers Bay. Great Guana est la « patrie » du Nippers Bar, connu dans le monde entier, et de son fameux « hog roast », spécialité locale à base de porc.
Great Guana Cay est le lieu parfait pour de longues marches sur la plage de sable blanc : snorkeling, plongée, farniente et bronzage, il y en a pour tous les goûts.

Jour 3
GREAT GUANA CAY / TREASURE CAY
Après le déjeuner, départ pour Treasure Cay qui est répertoriée dans la liste des dix plus belles plages du monde par le National Geographic ! Le sable y est incroyable.
Vous pourrez y trouver de nombreuses activités et services : tennis, golf, et quelques boutiques.

Jour 4
TREASURE CAY / MAN OF WAR
Départ le matin vers Man of War.
Man of War est une petite île quelque peu endormie, mais prospère et très bien entretenue. La famille Albury, connue pour la construction de bateaux de travail bahamiens, continue à y construire des navires de toutes tailles. Sur la côte Atlantique vous plongerez avec palmes, masque et tuba.

Jour 5
MAN OF WAR / TAHITI BEACH / HOPE TOWN
Grâce au faible tirant d'eau de votre catamaran, il vous sera possible de débarquer directement sur Tahiti Beach et d'y nager dans ses eaux cristallines.

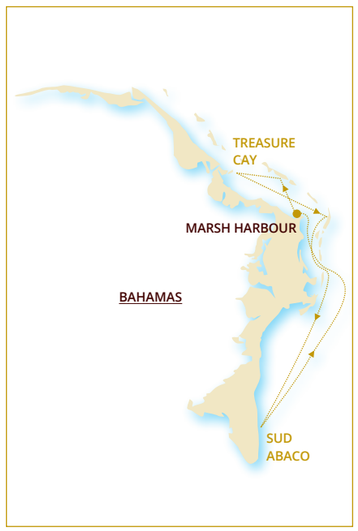

ITINERAIRE POUVANT ETRE MODIFIE SANS PREAVIS POUR DES RAISONS TECHNIQUES ET/OU METEOROLOGIQUES

L'eau transparente y est peu profonde et le sable incroyablement doux, n'est-ce pas la meilleure façon d'accéder à une si belle plage?
Après le déjeuner, navigation jusqu'à Hope Town, une des baies les plus pittoresques des Bahamas.
Son célèbre phare arborant des rayures rouges et blanches domine la ville. C'est l'un des trois derniers au monde à fonctionner au kérosène, il est toujours en service et utile aux navigateurs des Bahamas. De son sommet, le panorama sur votre zone de navigation est extraordinaire. Hope Town est une ville charmante offrant de nombreuses boutiques, des restaurants, des musées et des maisons coloniales chargées d'histoire.

Jour 6
HOPE TOWN / SUD D'ABACO
Lever de bonne heure afin de naviguer vers le Sud d'Abaco où nous ferons escale sur « notre » île déserte. La journée se déroulera entre plage, snorkeling sur la barrière de corail riche de vie sous-marine, voire plongée bouteille (en supplément) pour les plongeurs. Rien de tel que de disposer d'une île pour nous seuls ! En début de soirée, vous dégusterez votre cocktail en admirant le coucher de soleil.

Jour 7
SUD D'ABACO / MATT LOWES CAY / MARSH HARBOUR
Après un délicieux petit-déjeuner, nous ferons route vers Marsh Harbour avec une escale à Matt Lowes Cay.
Nous apprécierons une dernière baignade dans la Mer d'Abaco avant de rejoindre la marina pour le diner à bord et peut-être pour fêter la fin de cette fantastique semaine de croisière avec la population locale, au son de la musique bahamienne.

Jour 8
MARSH HARBOUR
Après le petit-déjeuner, il est temps d'échanger photos et adresses e-mails avant de partir, le cœur plein de magnifiques souvenirs.
Débarquement à 08h00.

BAHAMAS

YACHT : LAGOON 620 *(descriptif page 75)*

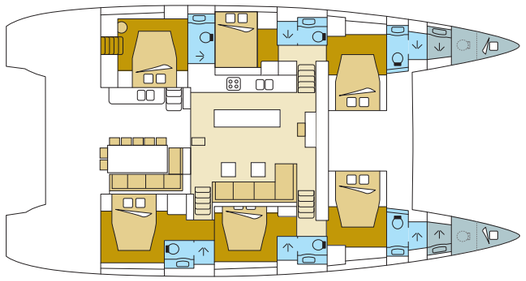



ITINERAIRE POUVANT ETRE MODIFIE SANS PREAVIS POUR DES RAISONS TECHNIQUES ET/OU METEOROLOGIQUES

Dream Grenadines Premium

ITINERAIRE 8 JOURS - 7 NUITS

Découvrez la magie des Iles Grenadines sur un catamaran spécifiquement conçu pour les croisières dans les mers chaudes des Caraïbes. L'itinéraire dévoile les joyaux de l'archipel : baies sauvages ou petit village pittoresque vivant au rythme créole.

Jour 1
LE MARIN / BEQUIA
Durée de navigation : 11h00
Votre catamaran Dream Grenadines vous attend à la marina du Marin dans le sud de l'île à partir de 18h. Le Marin est un paisible village enserrant une profonde baie, bordée de mangroves, parsemée de récifs et d'îlets, fermée par un isthme étroit la préservant de la houle et des vents.
Première marina de plaisance des Petites Antilles, c'est la porte d'entrée par excellence des croisières en partance pour les Grenadines ! Accueil à bord par votre équipage et installation en cabine. Départ pour une nuit de navigation jusqu'à Bequia en longeant successivement les côtes de Sainte-Lucie et de Saint-Vincent.

Jour 2
BEQUIA / TOBAGO CAYS
Durée de navigation : 2h30
Arrivée de bonne heure le matin à Bequia (prononcez « Békoué »), première des îles de l'archipel des Grenadines, vous faites relâche en rade d'Admiralty Bay.
Au mouillage, pendant que le skipper s'occupe des formalités, farniente, baignade et loisirs nautiques: snorkeling, kayak, paddle. La capitale Port Elisabeth est une petite ville animée dont les bars affichent fièrement le portrait de la reine d'Angleterre, marque de l'attachement à l'ancienne puissance coloniale.
Départ pour Mayreau en début d'après-midi après le déjeuner. Mouillage devant la plage de Saline Bay. Mayreau est l'île la moins peuplée de l'archipel avec 300 habitants environ.
Dîner et nuit à bord.

Jour 3
MAYREAU / TOBAGO CAYS
Durée de navigation : 0h30
L'unique village de Mayreau accessible en moins d'une heure à pied depuis la plage, vaut le détour pour ses cases, bars et restaurants en bois colorés, sa petite église en pierre érigée au sommet d'une colline où le panorama sur les îles voisines est superbe.
Départ en fin de matinée pour une courte navigation vers les célèbres Tobago Cays aux îlets, lagunes et récifs couronnant le plus beau lagon des Grenadines! Vous êtes vraiment au cœur du paradis tropical pour déjeuner. Immergez-vous dans la féerie sous-marine des barrières de corail, à faible profondeur et en nage libre avec palmes, masque et tuba.
Dîner et nuit à bord.
En option, BBQ sur la plage : apéritif, dîner langouste (selon la saison) ou lambis et poisson.

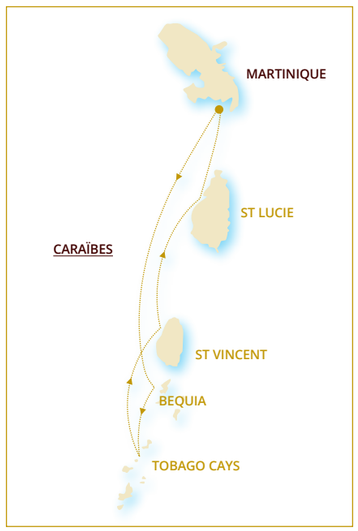

Jour 4
TOBAGO CAYS
Réveil au cœur de la réserve naturelle, vous allez pouvoir approfondir vos explorations et découvertes du lagon et de ses îlets.
Goûtez avec bonheur aux joies du bronzage sur les plages de sable fin. Profitez des nombreux loisirs nautiques du bord : snorkeling, kayak, paddle. Aventurez-vous sur les sentiers des îles désertiques à la découverte des cactus, frangipaniers et arbustes endémiques.
Dîner et nuit à bord.
En option : dans la matinée vous rejoindrez, avec une embarcation locale, l'ilot « Petit Tabac » où Jack Sparrow a été abandonné avec la belle Elisabeth (environ 2h00).

Jour 5
TOBAGO CAYS / BEQUIA/ CUMBERLAND (ST VINCENT)
Durée de navigation : 5h30
Départ après le petit-déjeuner et navigation vers Bequia. Déjeuner à bord puis visite du village, son marché de fruits et légumes, ses boutiques pittoresques. En milieu d'après-midi, départ pour Cumberland Bay sous le vent de Saint Vincent.
En option, après le dîner pris à bord : vous pourrez finir la soirée chez « Beni » orchestre de steel-band dans une ambiance très chaleureuse (boissons en supplément).

Jour 6
SAINT VINCENT/ SAINTE LUCIE
Durée de navigation : 4h00
Petit-déjeuner à bord.
En option : une balade dans les terres en minibus avec chauffeur guide : village typique, route panoramique le long de la côte Caraïbes, baignade sous une cascade d'eau fraîche après une traversée sur un pont suspendu « très local » (environ 2h30).
Après le déjeuner, navigation vers les 2 Pitons, emblème de Sainte Lucie. Dîner et nuit à bord.

Jour 7
SAINTE LUCIE / SAINTE ANNE (MARTINIQUE)
Durée de navigation : 5h00
Petit-déjeuner à bord.
En option : visite de l'île en taxi avec chauffeur et guide: au pied des 2 pitons le village de la Soufrière, le plus important du XVIIe siècle, le jardin botanique avec ses sources et bains sulfureux où vous pourrez vous baigner, le cratère du volcan de la Soufrière encore en activité avec ses geysers d'eau bouillante (environ 3h30).
Possibilité de bain de boue en supplément, réglable directement au guide.
Déjeuner en navigation sous le vent de l'île, en direction de Sainte Anne en Martinique.
Dîner et nuit à bord.

Jour 8
SAINTE ANNE / MARIN
Durée de navigation : 0h30
Petit-déjeuner à bord.
Courte navigation pour débarquer au Port du Marin à 10h00.

L'option « Pack Excursion » (140€/personne) comprend :
Transferts A/R vers les lieux des excursions inclus.
- **Jour 3** : soirée BBQ sur la plage.
- **Jour 4** : visite de l'îlot « Petit Tabac ».
- **Jour 5** : après le dîner, concert de steel band dans un bar.
- **Jour 6** : balade dans les terres en minibus.
- **Jour 7** : visite de l'île en taxi avec chauffeur.

CARAÏBES

YACHT : LAGOON 620 *(descriptif page 75)*

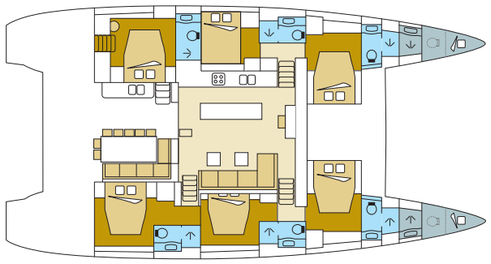

ou **IPANEMA 58** *(descriptif page 72)*

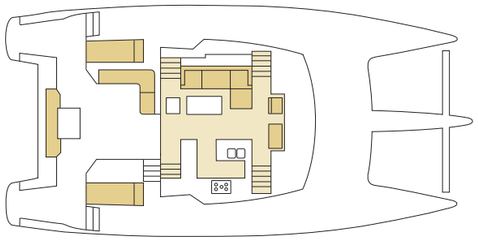

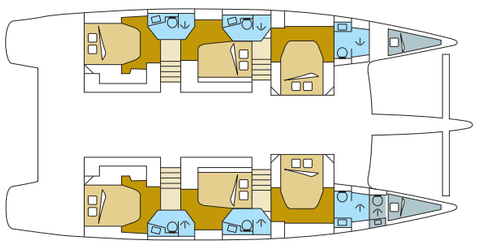

ITINERAIRE POUVANT ETRE MODIFIE SANS PREAVIS POUR DES RAISONS TECHNIQUES ET/OU METEOROLOGIQUES
ITINERAIRE POUVANT ETRE MODIFIE SANS PREAVIS POUR DES RAISONS TECHNIQUES ET/OU METEOROLOGIQUES

Tobago Cays Dream Premium

ITINERAIRE 8 JOURS - 7 NUITS

La croisière Tobago Cays Dream vous emmènera découvrir Carriacou, Union, Tobago Cays, Petit St. Vincent, puis la belle Grenade. Snorkeling, sports nautiques, kayak – ou tout simplement se relaxer sur les plages paradisiaques, à vous de choisir !

Jour 1

GRENADE – MARINA PORT LOUIS

La Grenade possède de belles plages, une mer turquoise, beaucoup de criques isolées et une nature préservée.
À l'intérieur de l'île, des cônes volcaniques éteints, couverts par la forêt tropicale et les plantations d'épices, s'élèvent jusqu'à 900 mètres d'altitude. Il y a beaucoup à découvrir : les lacs de cratères, de nombreuses cascades, des sources chaudes et de vieux forts.
Installation à bord, briefing de sécurité et préparation pour le départ du lendemain.
Découverte de la marina Port Louis.
Dîner à bord.

Jour 2

GRENADE / CARRIACOU / SANDY ISLAND

Durée de navigation : 5 à 6h00

Journée de navigation vers Tyrrel Bay, Carriacou.
Mouillage au milieu des bateaux de pêche locaux. Profitez d'une promenade à terre pour visiter l'un des nombreux magasins de rhum ou le Yacht Club Carriacou qui vous réservera un bon accueil.
Formalités de douane.
Mouillage à Sandy Island pour la nuit.
Dîner à bord.

Jour 3

SANDY ISLANDS / UNION

Petit-déjeuner à Sandy Island
Au bord d'une plage de sable blanc bordée de palmiers, admirez les pélicans virevoltant autour du bateau.
Après le petit-déjeuner, baignade et snorkeling dans les eaux cristallines de la baie puis cap sur Union Island Formalités douanières pour St. Vincent à Clifton Harbour.
Courte navigation vers l'ouest d'Union Island.
Mouillage à Chatham Bay pour la nuit.
Dîner à bord.

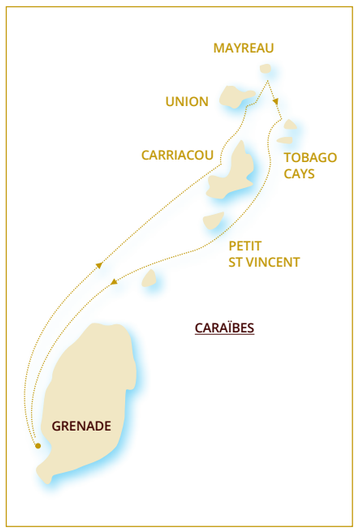

Jour 4

UNION / MAYREAU

Petit-déjeuner et navigation pour mouillage à Salt Whistle Bay.
Profitez de la quiétude et de la beauté de cet endroit.
Baignade et snorkelling pour les uns et pour les plus courageux marche jusqu'au sommet de la colline pour découvrir la vue magnifique et spectaculaire des Tobago Cays qui sera votre destination du lendemain.
Mouillage à Salt Whistle Bay. Dîner à bord.

Jour 5

MAYREAU / TOBAGO CAYS

Après le petit-déjeuner à Salt Whistle Bay, courte navigation pour les Tobago Cays.
Découvrez la plus belle barrière corallienne des Antilles, les rochers tapissés de conques de lambis(coquillages géants à la nacre rose), abritent un mouillage circulaire de toute beauté. Les fonds marins sont escarpés comme des canyons où foisonnent mérous, poissons coffres, tortues de mer et raies.
Passer votre journée à nager avec les tortues en découvrant les fonds marins, promenade en dinghy ou tout simplement contempler le plus beau spot des Antilles.
Mouillage et dîner.

Jour 6

TOBAGO CAYS / PETIT ST VINCENT

Petit déjeuner idyllique aux Tobago Cays.
Après le petit déjeuner, navigation vers Clifton pour les formalités de sortie. Navigation vers la côte ouest de Petit Saint Vincent.
Cette île est un vrai paradis où les richesses naturelles ont été préservées. Dégustez une margarita ou une piña colada les pieds dans le sable blanc. Baignade et snorkeling ou visite de l'île.
Mouillage. Dîner à bord ou sur la plage.

Jour 7

PETIT ST VINCENT / GRENADE, PRICKLY BAY

Petit-déjeuner au mouillage dans la baie de Petit Saint Vincent.
Longue navigation vers Prickly Bay au sud de Grenade.
Activités nautiques et visite de la marina et de ses environs.
Mouillage à Prickly Bay.
Dernier shopping et dégustations de cocktails locaux à la marina avant le diner. Dîner à bord.

Jour 8

GRENADE, PRICKLY BAY / MARINA PORT LOUIS

Petit-déjeuner matinal à bord pendant la navigation autour des Salines Point à l'extrémité sud de l'île et débarquement vers 09h00 à la Marina Port Louis.

L'aéroport se situe à 15 minutes de la Marina.
Si vous le souhaitez, vous pourrez profiter de la plage de Grand Anse ou visiter Saint Georges et faire votre dernier shopping au marché ou dans les boutiques colorées et typiques.

CARAÏBES

YACHT : LAGOON 620 *(descriptif page 75)*

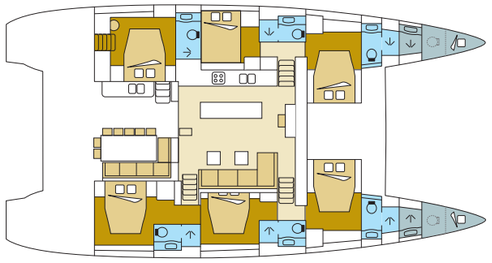

ou **SANYA 57** *(descriptif page 71)*

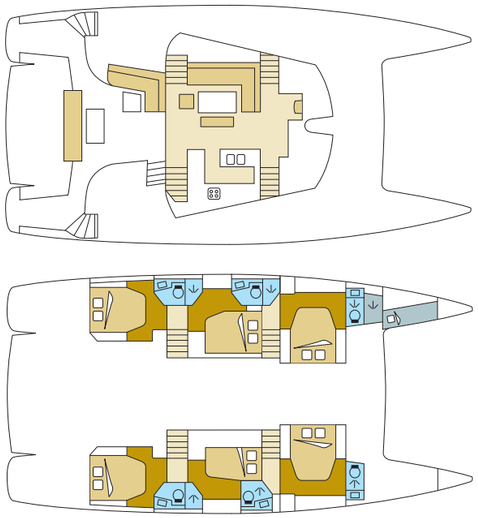

Iles Vierges Dream Premium

ITINERAIRE 8 JOURS - 7 NUITS

Les Iles Vierges Britanniques offrent un plan d'eau protégé, idéal pour la navigation à voile, à portée d'étrave de St Martin. A bord de notre luxueux Lagoon 620, accueillant 12 passagers en 6 cabines doubles climatisées, vous naviguerez dans le plus grand confort.

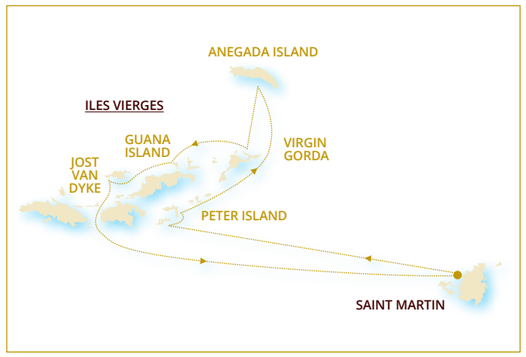

Jour 1
ST. MARTIN / MARIGOT / BVI
Accueil à 18h00 à la Marina Fort Louis située au cœur de Marigot, à une quinzaine de minutes de l'aéroport international de « Juliana » et 20 minutes d'« Espérance » l'aéroport régional.
Pensez à vous munir de dollars américains avant l'embarquement sur le bateau. Des bureaux de change sont à votre disposition à proximité de la marina.
Cocktail de bienvenue, briefing sur le déroulement de la croisière, installation dans vos cabines.
Dîner à bord et traversée nocturne d'une douzaine d'heure en direction des Iles Vierges Britanniques.

Jour 2
VIRGIN GORDA / NORMAN ISLAND
Durée de navigation : 3h00
A votre réveil, vous serez en vue des Iles Vierges et arriverez à Virgin Gorda. Petit-déjeuner puis courte navigation vers un lieu mythique des BVI : The Baths, tout au sud de Virgin Gorda.
The Baths est incontournable : un gigantesque éboulis de gros rochers polis planté dans le sable blanc, des grottes et des piscines naturelles forment un paysage irréel et splendide. A Devil's Bay, vous pourrez faire le tour des petites boutiques de souvenirs. Déjeuner servi dans ce cadre idyllique puis direction Norman Island pour une navigation d'environ 2h00.
Arrivée en fin de journée, le mouillage de The Bight vous accueillera pour la nuit. Pour les âmes de Pirates, bienvenue au Willy-T, le célèbre bar flottant des Iles Vierges... ambiance assurée !

Jour 3
NORMAN ISLAND / TORTOLA
Durée de navigation : 3h00
Petit-déjeuner et rapide navigation pour rejoindre le fabuleux site de snorkeling The Caves à Norman Island, rendez-vous avec un monde sous-marin accessible...
Après cette découverte aquatique, une heure de navigation pour rejoindre la marina de Soper's Hole, West end, sur Tortola Island pour une fin de matinée shopping. Un point Wifi est disponible au bar principal de la Marina.

ITINERAIRE POUVANT ETRE MODIFIE SANS PREAVIS POUR DES RAISONS TECHNIQUES ET/OU METEOROLOGIQUES

Retour au bateau pour le déjeuner avant de rejoindre la superbe plage de sable banc de White Bay sur l'île de Jost Van Dyke. Baignade et snorkeling. En fin d'après-midi, vous changerez de décor pour la baie voisine de Great Harbour et découvrirez un nouveau mouillage pour le dîner et la nuit. Pour ceux qui le souhaitent, rendez-vous au Foxy's bar !

Jour 4
SANDY CAY / GUANA ISLAND / MARINA CAY
Durée de navigation : 3h00
Départ à 8h pour 20 minutes de navigation en direction de Sandy Cay, un îlot planté de cocotiers et cerné de sable blanc ou, selon la direction des vents, vers Sandy Split: un idéal, un rêve d'île, dont vous profiterez la matinée.
Après le déjeuner, vous naviguerez en direction de Marina Cay, un autre petit îlot situé à l'est de Tortola. Vous y trouverez une boutique offrant un grand choix de souvenirs de bonne qualité, estampillés Pusser's West Indies, British Virgin Island.
Dîner et nuit au mouillage.

Jour 5
MARINA CAY / ANEGADA
Durée de navigation : 2h00
Petit-déjeuner au mouillage de Marina Cay puis les amoureux du snorkeling seront comblés car les récifs sous-marins offrent une incroyable diversité de vie tropicale.
Au milieu de la matinée, l'heure est à la navigation pour rejoindre Anegada Island. Contrairement aux autres îles Vierges, Anegada est un atoll corallien de 19 km de long sur un peu moins de 5 km de large avec un point culminant à 8 mètres. L'arrivée sur Pomato bay offre une vision paradisiaque avec sa longue plage de sable blanc d'une finesse exceptionnelle, vous vous baignerez dans des eaux cristallines.
En fin de journée vous rejoindrez le mouillage de Setting Point. Si vous avez toujours rêvé de savourer une langouste sur une plage des Caraïbes alors c'est l'endroit idéal !

Jour 6
ANEGADA / VIRGIN GORDA SOUND / ST. MARTIN
Durée de navigation : 2h00
Après le petit-déjeuner, départ de bonne heure pour Virgin Gorda Sound afin de découvrir en fin de matinée la luxueuse Marina de Bitter End. Shopping, connexion Wifi et boutique de souvenirs. Selon la météo, le déjeuner sera servi au mouillage de Necker ou de Prickly Island. Snorkeling et dernière baignade dans les Îles Vierges avant la traversée retour sur St-Martin, toujours un peu plus longue qu'à l'aller.

Jour 7
ST. MARTIN / GRAND CASE
TINTAMARRE ISLAND / GRAND CASE
Arrivée sur St-Martin à Grand Case. Petit-déjeuner puis direction la Réserve Naturelle de l'Ile Tintamarre. Magnifique snorkeling, présence fréquente des tortues dans la baie.
Déjeuner à bord, journée relaxante, baignade et plage, avant un retour en fin de journée sur le village créole de Grand Case.
Grâce à ses nombreux restaurants locaux ou haut de gamme, Grand Case est réputé pour être la capitale de la gastronomie des Antilles françaises. Dîner et nuit au mouillage.

Jour 8
ST. MARTIN, MARIGOT MARINA FORT LOUIS
Petit-déjeuner et débarquement à la Marina Fort Louis au cœur de Marigot à 9h.

CARAÏBES

YACHT : LAGOON 620 *(descriptif page 75)*

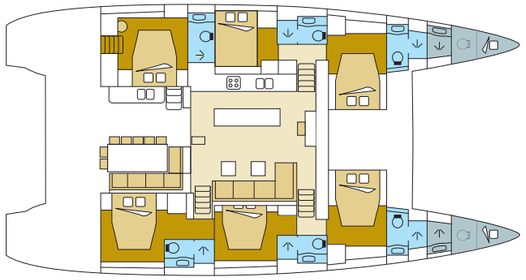

Tortola Dream Premium

ITINERAIRE 8 JOURS - 7 NUITS

L'archipel des Iles Vierges Britanniques (British Virgin Islands B.V.I) découvert par Christophe Colomb, compte 4 îles principales : Tortola, Virgin Gorda, Anegada et Jost Van Dyke auxquelles s'ajoutent une quarantaine de petits îlots. Notre croisière à bord d'un catamaran de dernière génération vous fera découvrir les merveilles de ces îles. Lézards, singes, faucons, colibris peuplent la dense forêt tropicale de Tortola, où acajous, manguiers et cocotiers sont rois. Du côté de la faune sous-marine, une impressionnante quantité de poissons nage à proximité du récif corallien.
Des plages de sable blanc à vous couper le souffle et des eaux cristallines vous attendent !

Jour 1
HODGES CREEK, TORTOLA
Embarquement à 18h00 à Hodges Creek Marina, Tortola.
Dîner à bord et nuit à la marina.

Jour 2
HODGES CREEK / PRICKLY PEAR
Départ pour une courte navigation dans le parc marin des Baths (environ 1 heure). Profitez pour plonger en apnée dans le plus bel endroit des Iles Vierges ou promenez-vous à la plage Devil Bay à travers un labyrinthe de rochers géants.
Après le déjeuner, départ pour une autre courte navigation (environ 1 heure) en direction de Prickly Pear, île située dans le Virgin Gorda Sound.
Dîner et nuit à bord.

Jour 3
VIRGIN GORDA / ANAGEDA
A partir de 8h00, vous naviguerez de Virgin Gorda à Anegada (environ 2 heures).
Une fois au mouillage et après le déjeuner, vous pourrez faire une excursion en taxi de Setting Point à Loblolly Bay, située sur la côte Nord (prix du taxi : 15 USD / passager).
Tout au long de la visite, profitez des perles de Sunken Island (littéralement : « l'Ile Engloutie ») : flamants roses, étangs de sel, plages de sable blanc à couper le souffle.
Dîner et nuit à bord.

Jour 4
ANAGEDA / CANE GARDEN BAY
Notre bateau partira à 8h00 pour une heure de navigation et s'arrêtera à Monkey Point, Guana Island. C'est un des meilleurs spots de plongée de l'île avec beaucoup de tortues et une multitude de poissons très proche du rivage. Après le déjeuner, vous partirez à destination de Cane Garden Bay (environ 1 heure). Belle promenade sur une plage de sable fin nichée entre cocotiers et un village typique des Iles Vierges.
Dîner et nuit à bord.

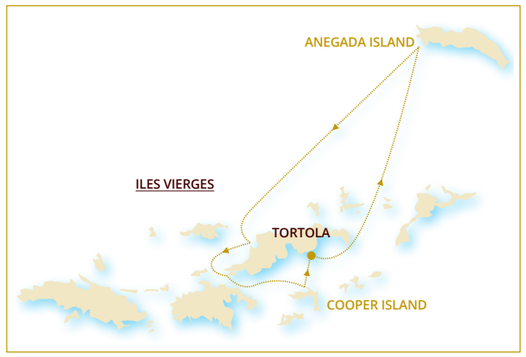

ITINERAIRE POUVANT ETRE MODIFIE SANS PREAVIS POUR DES RAISONS TECHNIQUES ET/OU METEOROLOGIQUES

Jour 5
CANE GARDEN BAY / SANDY CAY
Départ pour Sandy Cay (environ 30 minutes), parc national ayant appartenu à la famille Rockefeller puis cédé aux Iles Vierges. Si vous le souhaitez; votre équipage vous déposera à terre et vous pourrez profiter d'un magnifique sentier à travers l'île. Le bateau sera au mouillage au large de White Bay pour le déjeuner.
Vous découvrirez le célèbre bar Soggy Dollar, niché entre les palmiers, où fut créé le cocktail « Painkiller ». Ensuite, votre capitaine vous amènera à Great Harbour pour la soirée (environ 15 minutes).
Dîner et nuit à bord.

Jour 6
SANDY CAY / BAY BIGHT
A 9h30, vous mettrez les voiles pour West End, Tortola (environ 30 minutes) et mouillerez au large de Soppers Hole. Après le déjeuner, le capitaine voguera vers le parc marin des « Indians » (45 minutes) où vous pourrez profiter d'une plongée en snorkeling dans les eaux cristallines. Le Bay Bight sera votre point de mouillage pour la nuit. Cette baie est célèbre pour être l'emplacement du fameux William Thorton, un navire transformé en bar.
Dîner et nuit à bord.

Jour 7
THE BIGHT / COOPER ISLAND
A 8h30, le catamaran quittera The Bight et naviguera vers le parc marin du Rhône (1 heure). Vous pourrez plonger sur l'épave du bateau qui a coulé en 1867 lors d'un ouragan. Après le déjeuner, votre bateau mouillera à Manchioneel Bay, Cooper Island (15 minutes). Cet endroit est souvent cité comme ayant l'une des plus belles plages des Iles Vierges.
Dîner et nuit à bord.

Jour 8
HODGES CREEK, TORTOLA
Retour à la base, Hodges Creek Marina, Tortola.
Débarquement à 09h00.

CARAÏBES

YACHT : IPANEMA 58 *(descriptif page 72)*

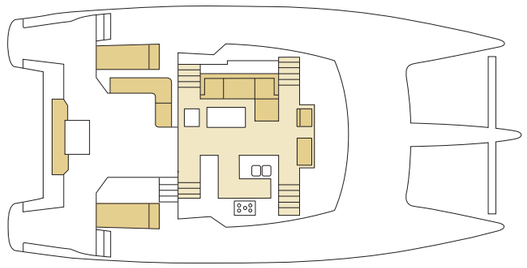

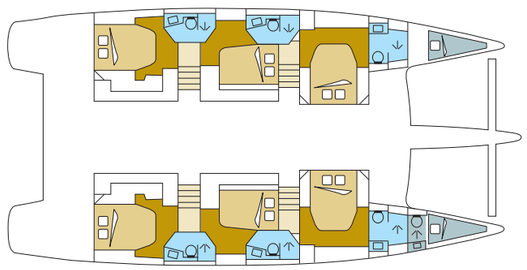

ITINERAIRE POUVANT ETRE MODIFIE SANS PREAVIS POUR DES RAISONS TECHNIQUES ET/OU METEOROLOGIQUES

Cuba Dream Premium

ITINERAIRE 8 JOURS - 7 NUITS

Cuba est une île fascinante tant par ses beautés naturelles que par la richesse de son histoire et de sa culture. Son ambiance si particulière provient du mélange de son passé colonial et de ses racines amérindiennes et africaines. Au large de l'île, de multiples cayos.

Jour 1
CIENFUEGOS / CAYO GUANO
OU PUNTA DEL ESTE OU CAYO SAL
Selon météo - Durée de navigation : 8h00
Embarquement entre 18 h et minuit. Dîner et navigation de nuit (à l'issue des formalités de départ).

Jour 2
CAYO GUANO OU PUNTA DEL ESTE
OU CAYO SAL OU PLAYA SIRENA
Durée de navigation : 3h00
Petit-déjeuner à 07h30.
Mouillage à Cayo Guano ou Punta del Este ou Cayo Sal, première étape avant la mythique Cayo Largo, la seule île habitée de l'archipel de Los Canarréos. Baignade dans une eau cristalline.
Départ à 11h30 pour snorkelling sur la barrière de corail ou plage. Déjeuner à bord. Départ à 14h45 pour Playa Mal Tiempo. Pêche à la traîne.
Départ à 18h15 pour Playa Sirena.
Dîner et nuit au mouillage.

Jour 3
PLAYA SIRENA / CAYO RICO / PLAYA SIRENA
Durée de navigation : 2h00
Petit-déjeuner à 07h30.
Départ à 09h15 pour Cayo Rico. Baignade dans une eau cristalline, kayak, promenade sur l'îlot, rencontres avec les iguanes. Déjeuner à bord.
Départ à 14h30 pour snorkeling sur la barrière de corail
Départ à 16h30 pour Cayo Largo pour les documents d'entrée à la capitainerie (obligatoire)
Départ à 17h30 pour Playa Sirena.
Dîner et nuit au mouillage.

Jour 4
PLAYA SIRENA / CAYO ROSARIO
Durée de navigation : 4h00
Petit-déjeuner à 07h30.
Départ à 09h00 pour Playa Cayo Rosario. Pêche à la traîne. Déjeuner à bord. Départ à 14h30 pour snorkeling sur la barrière au milieu de milliers de poissons multicolores comme dans un véritable aquarium. Départ à 17h30 pour Cayo Rosario.
Dîner et nuit au mouillage.

Jour 5
ROSARIO / CANAL DEL ESTOPA / CAYO LARGO
Durée de navigation : 4h00
Petit-déjeuner à 07h30.
Départ à 09h00 pour Canal del Estopa. Pêche à la traîne, kayak, plage.
Déjeuner à bord. Départ à 14h30 pour Cayo Largo.
Shopping, promenade, visite de la ferme d'élevage de tortues marines.
Dîner à bord. Nuit à la marina de Cayo Largo.

Jour 6
CAYO LARGO / CAYO SAL
OU PUNTA DEL ESTE
Selon météo - Durée de navigation : 4h00
Petit-déjeuner à 07h30.
Documents de sortie à la capitainerie (obligatoire).
Départ à 09h00 pour baignade, plongée libre et kayak.
Départ à 11h30 pour Quinto Canal.
Balade en kayaks dans les canaux de mangroves, baignade dans la piscine naturelle et promenade sur l'îlot. Déjeuner à bord.
Départ à 14h00 pour Paraiso ou Mal Tiempo.
Départ à 15h30 pour Punta Del Este ou Cayo Sal.
Dîner et nuit au mouillage.

Jour 7
CAYO SAL OU PUNTA DEL ESTE / CIENFUEGOS
Durée de navigation : 8h00
Petit-déjeuner à 07h30.
Départ à 09h00 pour baignade, snorkeling sur la barrière de corail, kayak. Déjeuner à bord. Départ à 13h00 pour Cienfuegos. Pêche à la traîne.
Dîner et nuit à la marina de Cienfuegos.

Jour 8
CIENFUEGOS
Petit-déjeuner à 07h30.
Débarquement à « Cienfuegos » à 09h00.



YACHT : LAGOON 620 *(descriptif page 75)*

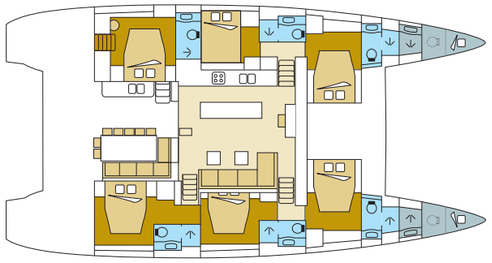

ITINERAIRE POUVANT ETRE MODIFIE SANS PREAVIS POUR DES RAISONS TECHNIQUES ET/OU METEOROLOGIQUES

ITINERAIRE POUVANT ETRE MODIFIE SANS PREAVIS POUR DES RAISONS TECHNIQUES ET/OU METEOROLOGIQUES

Cuba Dream

ITINERAIRE 8 JOURS - 7 NUITS

Cuba est une île fascinante tant par ses beautés naturelles que par la richesse de son histoire et de sa culture. Son ambiance si particulière provient du mélange de son passé colonial et de ses racines amérindiennes et africaines. Au large de l'île, de multiples cayos.

Jour 1
CIENFUEGOS / CAYO GUANO
OU PUNTA DEL ESTE OU CAYO SAL
Selon météo - Durée de navigation : 8h00
Embarquement entre 18 h et minuit. Dîner et navigation de nuit (à l'issue des formalités de départ).

Jour 2
CAYO GUANO OU PUNTA DEL ESTE
OU CAYO SAL OU PLAYA SIRENA
Durée de navigation : 3h00
Petit-déjeuner à 07h30.
Mouillage à Cayo Guano ou Punta del Este ou Cayo Sal, première étape avant la mythique Cayo Largo, la seule île habitée de l'archipel de Los Canarréos. Baignade dans une eau cristalline.
Départ à 11h30 pour snorkelling sur la barrière de corail ou plage. Déjeuner à bord. Départ à 14h45 pour Playa Mal Tiempo. Pêche à la traîne.
Départ à 18h15 pour Playa Sirena.
Dîner et nuit au mouillage.

Jour 3
PLAYA SIRENA / CAYO RICO / PLAYA SIRENA
Durée de navigation : 2h00
Petit-déjeuner à 07h30.
Départ à 09h15 pour Cayo Rico. Baignade dans une eau cristalline, kayak, promenade sur l'îlot, rencontres avec les iguanes. Déjeuner à bord.
Départ à 14h30 pour snorkeling sur la barrière de corail
Départ à 16h30 pour Cayo Largo pour les documents d'entrée à la capitainerie (obligatoire)
Départ à 17h30 pour Playa Sirena.
Dîner et nuit au mouillage.

Jour 4
PLAYA SIRENA / CAYO ROSARIO
Durée de navigation : 4h00
Petit-déjeuner à 07h30.
Départ à 09h00 pour Playa Cayo Rosario. Pêche à la traîne. Déjeuner à bord. Départ à 14h30 pour snorkeling sur la barrière au milieu de milliers de poissons multicolores comme dans un véritable aquarium. Départ à 17h30 pour Cayo Rosario.
Dîner et nuit au mouillage.

Jour 5
ROSARIO / CANAL DEL ESTOPA / CAYO LARGO
Durée de navigation : 4h00
Petit-déjeuner à 07h30.
Départ à 09h00 pour Canal del Estopa. Pêche à la traîne, kayak, plage.
Déjeuner à bord. Départ à 14h30 pour Cayo Largo.
Shopping, promenade, visite de la ferme d'élevage de tortues marines.
Dîner à bord. Nuit à la marina de Cayo Largo.

Jour 6
CAYO LARGO / CAYO SAL
OU PUNTA DEL ESTE
Selon météo - Durée de navigation : 4h00
Petit-déjeuner à 07h30.
Documents de sortie à la capitainerie (obligatoire).
Départ à 09h00 pour baignade, plongée libre et kayak.
Départ à 11h30 pour Quinto Canal.
Balade en kayaks dans les canaux de mangroves, baignade dans la piscine naturelle et promenade sur l'îlot. Déjeuner à bord.
Départ à 14h00 pour Paraiso ou Mal Tiempo.
Départ à 15h30 pour Punta Del Este ou Cayo Sal.
Dîner et nuit au mouillage.

Jour 7
CAYO SAL OU PUNTA DEL ESTE / CIENFUEGOS
Durée de navigation : 8h00
Petit-déjeuner à 07h30.
Départ à 09h00 pour baignade, snorkeling sur la barrière de corail, kayak. Déjeuner à bord. Départ à 13h00 pour Cienfuegos. Pêche à la traîne.
Dîner et nuit à la marina de Cienfuegos.

Jour 8
CIENFUEGOS
Petit-déjeuner à 07h30.
Débarquement à « Cienfuegos » à 09h00.

CARAÏBES

YACHT : DREAM 60 *(descriptif page 73)*

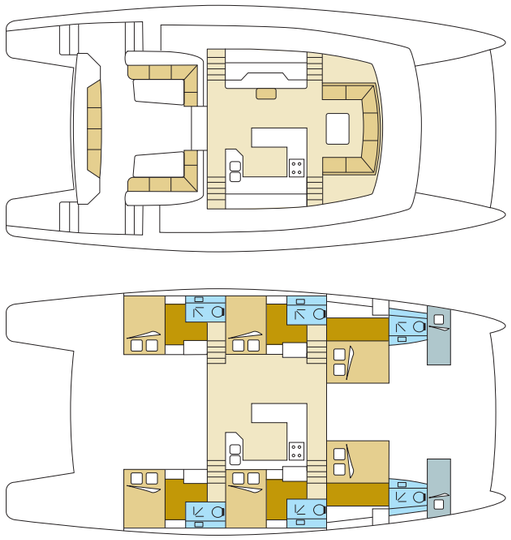

ITINERAIRE POUVANT ETRE MODIFIE SANS PREAVIS POUR DES RAISONS TECHNIQUES ET/OU METEOROLOGIQUES

ITINERAIRE POUVANT ETRE MODIFIE SANS PREAVIS POUR DES RAISONS TECHNIQUES ET/OU METEOROLOGIQUES

LA GARANTIE QUALITE
DREAM YACHT CHARTER

Praslin Dream Premium

ITINERAIRE 8 JOURS - 7 NUITS

Valeur sûre, la croisière Praslin Dream se décline à présent en version Premium sur un de nos très confortables Eleuthera 60. Découvrez les plus belles îles granitiques : Mahé, Cocos Island - véritable aquarium naturel, La Digue, sans doute une des plus belles îles des Seychelles, à visiter en vélo ou en char à bœuf, Cousin et ses tortues géantes, Praslin et sa Vallée de Mai, Grande Sœur et Curieuse.

Jour 1
MAHÉ / ST. ANNE MARINE PARK
Durée de navigation : environ 0h40
Embarquement à Mahé en fin de matinée.
Traversée pour la réserve marine de Saint Anne et mouillage pour la nuit.

Jour 2
ST. ANNE MARINE PARK / COCOS ISLAND
Durée de navigation : environ 4h30
LA DIGUE
Durée de navigation : environ 0h35
Visite de la réserve marine de Saint Anne (sans supplément) où vous pourrez admirer les superbes fonds marins.
Départ pour Cocos Island et plongée libre, un véritable aquarium naturel. Mouillage face au pittoresque port de La Digue pour la nuit.

Jour 3
LA DIGUE
Visite de l'île en vélo (en supplément).
Avec ses chemins serpentant sous de grands palmiers, ses maisons typiques, ses petites exploitations de coprah, ses plages de sable blanc, ses grands rochers polis, cette île est sans doute la plus belle des Seychelles. Pas de voiture, seulement des vélos.
Il est également possible de monter à cheval.
Mouillage au port de La Digue pour la nuit.

Jour 4
LA DIGUE / COUSIN
Durée de navigation : 1h15
BAIE ST. ANNE (PRASLIN)
Durée de navigation : 0h45
Visite de Cousin. Depuis 1968 cette île est une réserve naturelle où vivent de nombreuses espèces d'oiseaux ainsi que des tortues géantes. Déjeuner à bord.
Navigation vers Praslin où vous visiterez la Vallée de Mai, site protégé par l'UNESCO (en supplément). Cette promenade vous enchantera. Le chemin se faufile dans l'obscurité créée par les énormes feuilles de cocotiers de mer, palmiers endémiques à l'île. Les troncs de 40m se balancent doucement au rythme de la brise, faisant un bruissement étrange comme s'ils se frottaient l'un contre l'autre.
Où que vous regardiez, le feuillage semble laisser indéfiniment le chemin dans l'obscurité avant de déboucher sur la crête où une magnifique vue au-dessus de la mer s'offre à vos yeux.
Mouillage à Baie Saint Anne, Praslin.

Jour 5
BAIE ST. ANNE / GRANDE SŒUR
Durée de navigation : environ 0h45
CURIEUSE OU ANSE PETITE COUR (PRASLIN)
Durée de navigation : environ 1h00
Cap sur Grande Sœur et sa plage exceptionnelle.
Barbecue à la plage. Détente, visite de l'île par un romantique sentier, activités nautiques.
Mouillage à Curieuse ou à Anse Petite Cour pour la nuit.

Jour 6
CURIEUSE / SAINT PIERRE
Durée de navigation : environ 0h15
ANSE VOLBERT OU ANSE LAZIO (PRASLIN)
Durée de navigation : environ 30 mn
Visite de Curieuse. Cette île fait partie du Parc national marin, elle abrite plus d'une centaine de tortues géantes.
Après déjeuner, Saint Pierre: un amas de rochers ronds avec un massif de grands palmiers doucement bercés par le vent.
Superbe paysage typiquement seychellois. C'est un endroit magnifique pour la plongée libre. Mouillage à Anse Volbert ou Anse Lazio, Praslin.

Jour 7
ANSE VOLBERT OU ANSE LAZIO (PRASLIN) / MAHÉ
Durée de navigation : environ 4h30
Baignade et activités nautiques sur les belles plages de Praslin.
Déjeuner à bord. Navigation vers Mahé dans l'après midi.

Jour 8
MAHÉ
Débarquement à Mahé tôt le matin.



SEYCHELLES / OCEAN INDIEN

YACHT : ELEUTHERA 60 *(descriptif page 74)*

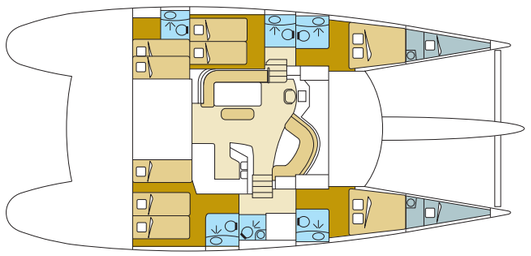

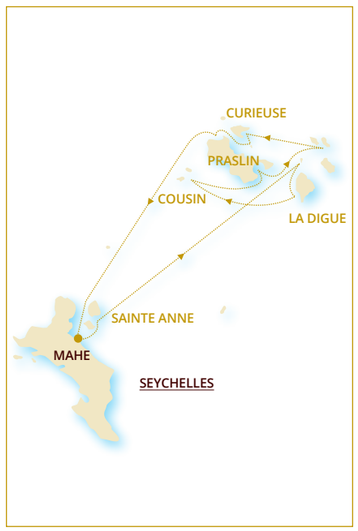

ITINERAIRE POUVANT ETRE MODIFIE SANS PREAVIS POUR DES RAISONS TECHNIQUES ET/OU METEOROLOGIQUES

ITINERAIRE POUVANT ETRE MODIFIE SANS PREAVIS POUR DES RAISONS TECHNIQUES ET/OU METEOROLOGIQUES

Praslin Dream

ITINERAIRE 8 JOURS - 7 NUITS

Cette croisière permet de découvrir les plus belles îles granitiques : Mahé, Cocos Island, La Digue - à découvrir en vélo ou en char à boeufs, Cousin (réserve naturelle) et ses tortues géantes, Praslin et la Vallée de Mai, Grande Soeur et Curieuse.

Jour 1
MAHÉ / ST. ANNE MARINE PARK
Durée de navigation : environ 0h40
Embarquement à Mahé en fin de matinée.
Traversée pour la réserve marine de Saint Anne et mouillage pour la nuit.

Jour 2
ST. ANNE MARINE PARK / COCOS ISLAND
Durée de navigation : environ 4h30
LA DIGUE
Durée de navigation : environ 0h35
Visite de la réserve marine de Saint Anne (sans supplément) où vous pourrez admirer les superbes fonds marins.
Départ pour Cocos Island et plongée libre, un véritable aquarium naturel. Mouillage face au pittoresque port de La Digue pour la nuit.

Jour 3
LA DIGUE
Visite de l'île en vélo (en supplément).
Avec ses chemins serpentant sous de grands palmiers, ses maisons typiques, ses petites exploitations de coprah, ses plages de sable blanc, ses grands rochers polis, cette île est sans doute la plus belle des Seychelles. Pas de voiture, seulement des vélos. Il est également possible de monter à cheval.
Mouillage au port de La Digue pour la nuit.

Jour 4
LA DIGUE / COUSIN
Durée de navigation : 1h15
BAIE ST. ANNE (PRASLIN)
Durée de navigation : 0h45
Visite de Cousin. Depuis 1968 cette île est une réserve naturelle où vivent de nombreuses espèces d'oiseaux ainsi que des tortues géantes. Déjeuner à bord.
Navigation vers Praslin où vous visiterez la Vallée de Mai, site protégé par l'UNESCO (en supplément). Cette promenade vous enchantera. Le chemin se faufile dans l'obscurité créée par les énormes feuilles de cocotiers de mer, palmiers endémiques à l'île. Les troncs de 40 m se balancent doucement au rythme de la brise, faisant un bruissement étrange comme s'ils se frottaient l'un contre l'autre.
Où que vous regardiez, le feuillage semble laisser indéfiniment le chemin dans l'obscurité avant de déboucher sur la crête où une magnifique vue au-dessus de la mer s'offre à vos yeux.
Mouillage à Baie Saint Anne, Praslin.

Jour 5
BAIE ST. ANNE / GRANDE SŒUR
Durée de navigation : environ 0h45
CURIEUSE OU ANSE PETITE COUR (PRASLIN)
Durée de navigation : environ 1h00
Cap sur Grande Sœur et sa plage exceptionnelle.
Barbecue à la plage. Détente, visite de l'île par un romantique sentier, activités nautiques.
Mouillage à Curieuse ou à Anse Petite Cour pour la nuit.

Jour 6
CURIEUSE / SAINT PIERRE
Durée de navigation : environ 0h15
ANSE VOLBERT OU ANSE LAZIO (PRASLIN)
Durée de navigation : environ 30 mn
Visite de Curieuse. Cette île fait partie du Parc national marin, elle abrite plus d'une centaine de tortues géantes.
Après déjeuner, Saint Pierre: un amas de rochers ronds avec un massif de grands palmiers doucement bercés par le vent.
Superbe paysage typiquement seychellois. C'est un endroit magnifique pour la plongée libre. Mouillage à Anse Volbert ou Anse Lazio, Praslin.

Jour 7
ANSE VOLBERT OU ANSE LAZIO (PRASLIN) / MAHÉ
Durée de navigation : environ 4h30
Baignade et activités nautiques sur les belles plages de Praslin.
Déjeuner à bord. Navigation vers Mahé dans l'après midi.

Jour 8
MAHÉ
Débarquement à Mahé tôt le matin.

SEYCHELLES / OCEAN INDIEN

YACHT : MOJITO 82 *(descriptif page 77)*

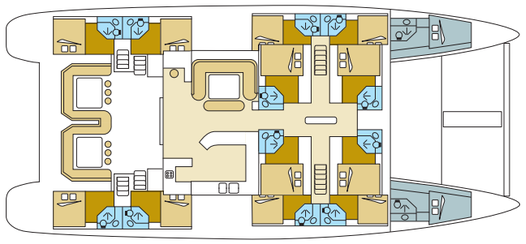

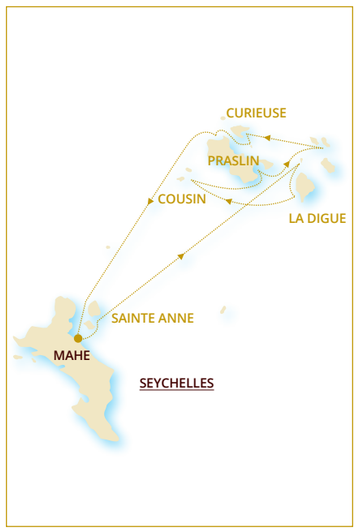

ITINERAIRE POUVANT ETRE MODIFIE SANS PREAVIS POUR DES RAISONS TECHNIQUES ET/OU METEOROLOGIQUES

ITINERAIRE POUVANT ETRE MODIFIE SANS PREAVIS POUR DES RAISONS TECHNIQUES ET/OU METEOROLOGIQUES

La Digue Dream

ITINERAIRE 4 JOURS - 3 NUITS

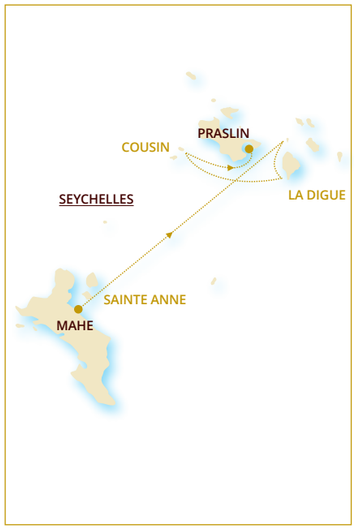

YACHT : MOJITO 82 *(descriptif page 77)*

En 4 jours / 3 nuits, au départ de Mahé, vous ferez escale au parc marin de St Anne, puis à Cocos Island, véritable aquarium naturel, à La Digue, une des plus belles îles des Seychelles, ainsi qu'à Cousin et à Praslin, où vous pourrez visiter la Vallée de Mai.

Jour 1
MAHÉ
ST. ANNE MARINE PARK
Embarquement à Mahé en fin de matinée.
Traversée pour la réserve marine de Saint Anne et mouillage pour la nuit.

Jour 2
ST. ANNE MARINE PARK
COCOS ISLAND
LA DIGUE
Visite de la réserve marine de Saint Anne où vous pourrez admirer les superbes fonds marins.
Départ pour Cocos Island et plongée libre, un véritable aquarium naturel. Mouillage face au pittoresque port de La Digue pour la nuit.

Jour 3
LA DIGUE
Visite de l'île en vélo (en supplément).
Avec ses chemins serpentant sous de grands palmiers, ses maisons typiques, ses petites exploitations de coprah, ses plages de sable blanc, ses grands rochers polis, cette île est sans doute la plus belle des Seychelles.
Pas de voiture, seulement des vélos.
Il est également possible de monter à cheval.
Mouillage au port de La Digue pour la nuit.

Jour 4
LA DIGUE
COUSIN
BAIE ST. ANNE (PRASLIN)
Visite de Cousin. Depuis 1968 cette île est une réserve naturelle où vivent de nombreuses espèces d'oiseaux ainsi que des tortues géantes.
Déjeuner à bord. Navigation vers Praslin.
Débarquement à Baie St. Anne à 14h30.

ITINERAIRE POUVANT ETRE MODIFIE SANS PREAVIS POUR DES RAISONS TECHNIQUES ET/OU METEOROLOGIQUES

Sisters Dream

ITINERAIRE 4 JOURS - 3 NUITS SEYCHELLES / OCEAN INDIEN

Cette croisière vous emmène de Praslin à Mahé en passant par Curieuse et sa plage exceptionnelle, et fait escale à Saint Pierre, au paysage typiquement seychellois, ainsi que dans les plus beaux mouillages de Praslin.

Jour 1
PRASLIN, BAIE ST. ANNE
GRANDE SŒUR
CURIEUSE OU ANSE PETITE COUR (PRASLIN)
Embarquement à Baie St. Anne, Praslin à 9h00.
Cap sur Grande Sœur et sa plage exceptionnelle.
Barbecue à la plage.
Détente, visite de l'île par un romantique sentier, activités nautiques.
Mouillage à Curieuse ou à Anse Petite Cour pour la nuit.

Jour 2
CURIEUSE
SAINT PIERRE
ANSE VOLBERT OU ANSE LAZIO (PRASLIN)
Visite de Curieuse.
Cette île fait partie du Parc national marin, elle abrite plus d'une centaine de tortues géantes.
Après déjeuner, Saint Pierre: un amas de rochers ronds avec un massif de grands palmiers doucement bercés par le vent. Superbe paysage typiquement seychellois. C'est un endroit magnifique pour la plongée libre.
Mouillage à Anse Volbert ou Anse Lazio, Praslin.

Jour 3
ANSE VOLBERT OU ANSE LAZIO (PRASLIN) / MAHÉ
Baignade et activités nautiques sur les belles plages de Praslin.
Déjeuner à bord.
Navigation vers Mahé dans l'après midi.

Jour 4
MAHÉ
Débarquement à Mahé tôt le matin.

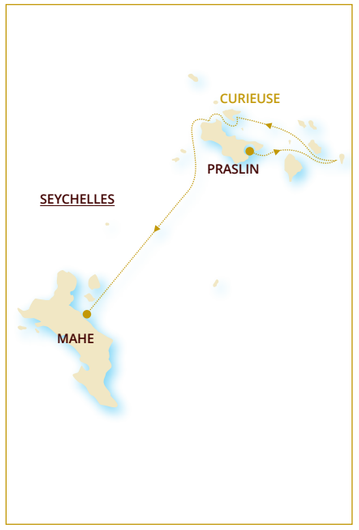

YACHT : MOJITO 82 *(descriptif page 77)*

ITINERAIRE POUVANT ETRE MODIFIE SANS PREAVIS POUR DES RAISONS TECHNIQUES ET/OU METEOROLOGIQUES

Silhouette Dream

ITINERAIRE 11 JOURS - 10 NUITS

Vous naviguerez de Mahé à Silhouette en passant par Curieuse et sa plage exceptionnelle, et ferez escale à Saint Pierre, au paysage typiquement seychellois, ainsi que dans les plus beaux mouillages de Praslin.

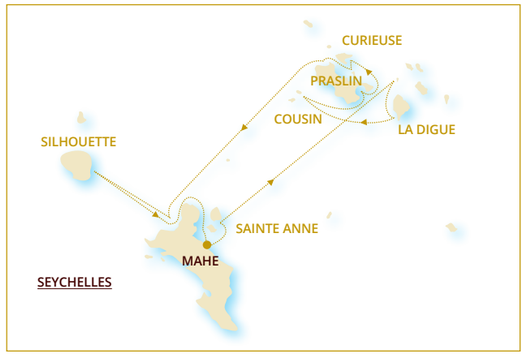

Jour 1
MAHÉ MARINA EDEN ISLAND / ST. ANNE MARINE PARK
Durée de navigation : environ 1h30
Embarquement à Mahé en fin de matinée. Traversée pour la réserve marine de Saint Anne et mouillage pour la nuit.

Jour 2
ST. ANNE MARINE PARK / COCOS ISLAND
Durée de navigation : environ 4h30
LA DIGUE Durée de navigation : environ 35 minutes
Visite de la réserve marine de Saint Anne (sans supplément) où vous pourrez admirer les superbes fonds marins. Départ pour Cocos Island et plongée libre, un véritable aquarium naturel. Mouillage face au pittoresque port de La Digue pour la nuit.

Jour 3
LA DIGUE
Visite de l'île en vélo (en supplément). Avec ses chemins serpentant sous de grands palmiers, ses maisons typiques, ses petites exploitations de coprah, ses plages de sable blanc, ses grands rochers polis, cette île est sans doute la plus belle des Seychelles. Pas de voiture, seulement des vélos. Il est également possible de monter à cheval. Mouillage au port de La Digue pour la nuit.

Jour 4
LA DIGUE / COUSIN Durée de navigation : environ 1h15
BAIE ST. ANNE (PRASLIN)
Durée de navigation : environ 45 minutes
Visite de Cousin (sans supplément). Depuis 1968 cette île est une réserve naturelle où vivent de nombreuses espèces d'oiseaux ainsi que des tortues géantes Déjeuner à bord. Navigation vers Praslin où vous visiterez la Vallée de Mai, site protégé par l'UNESCO (en supplément). Cette promenade vous enchantera. Le chemin se faufile dans l'obscurité créée par les énormes feuilles de cocotiers de mer, palmiers endémiques à l'île. Les troncs de 40 m se balancent doucement au rythme de la brise, faisant un bruissement étrange comme s'ils se frottaient l'un contre l'autre. Où que vous regardiez, le feuillage semble laisser indéfiniment le chemin dans l'obscurité avant de déboucher sur la crête où une magnifique vue au-dessus de la mer s'offre à vos yeux.
Mouillage à Baie Saint Anne, Praslin.

Jour 5
BAIE ST. ANNE (PRASLIN) / GRANDE SŒUR
Durée de navigation : environ 45 minutes
CURIEUSE OU ANSE PETITE COUR (PRASLIN)
Durée de navigation : environ 1h00
Cap sur Grande Sœur et sa plage exceptionnelle. Barbecue à la plage (sans supplément). Détente, visite de l'île par un romantique sentier, activités nautiques. Mouillage à Curieuse ou à Anse Petite Cour pour la nuit.

Jour 6
CURIEUSE / SAINT PIERRE
Durée de navigation : environ 15 minutes
ANSE VOLBERT OU ANSE LAZIO (PRASLIN)
Durée de navigation : environ 1h30
Visite de Curieuse (sans supplément). Cette île fait partie du Parc national marin, elle abrite plus d'une centaine de tortues géantes. Après déjeuner, Saint Pierre: un amas de rochers ronds avec un massif de grands palmiers doucement bercés par le vent.
Superbe paysage typiquement seychellois. C'est un endroit magnifique pour la plongée libre.
Mouillage à Anse Volbert ou Anse Lazio, Praslin.

Jour 7
ANSE VOLBERT OU ANSE LAZIO (PRASLIN) / MAHÉ
Durée de navigation : environ 4h30
Baignade et activités nautiques sur les belles plages de Praslin. Déjeuner à bord. Navigation vers Mahé dans l'après midi.
Dîner et nuit au mouillage à Anse Major.

Jour 8
MAHÉ (ANSE MAJOR) / SILHOUETTE
Durée de navigation : environ 2h00
Baignade, plongée libre et farniente dans ce lieu idyllique. L'Anse Major est située dans le nord-ouest de Mahé, dans un lieu très peu fréquenté (accessible uniquement aux marcheurs et aux plaisanciers). Un lieu sauvage où la couleur de l'eau se passe de tout commentaire. Départ pour Silhouette après le déjeuner.
Dîner et nuit au mouillage à Silhouette.

Jour 9
SILHOUETTE / BEAUVALLON MAHÉ
Durée de navigation : environ 3h00
A 30 km au nord-ouest de Mahé, un sommet luxuriant jaillit de l'océan Indien. C'est l'île de Silhouette. Ses collines recouvertes d'arbres tropicaux font songer à Mahé, ses cocotiers en bord de mer évoquent Praslin, et ses plages incomparables donnent l'impression d'être à La Digue. Ile granitique de 25 km², Silhouette est le secret bien gardé des Seychelles
Vous visitez ce lieu magique par une belle promenade pédestre dans une végétation luxuriante au cœur d'une forêt tropicale exceptionnelle. En début d'après midi, cap sur Beauvallon à Mahé.
Dîner et nuit au mouillage.

Jour 10
BEAUVALLON (MAHÉ) / EDEN ISLAND MAHÉ
Découvrez Beauvallon, une immense plage au sable blanc, noyée dans une nature préservée. Détente, plongée libre, kayak, baignade. Après le déjeuner, départ pour la marina de Eden Island. Cette marina fait partie des plus prestigieuses marinas résidentielles privées au monde. Profitez de cet endroit animé avec bars, restaurants, boutiques ... Dîner et nuit au ponton de la marina.

Jour 11
MAHÉ EDEN ISLAND
Débarquement tôt le matin entre 6h00 et 8h00 à la marina Eden Island.

YACHT : ELEUTHERA 60 *(descriptif page 74)*

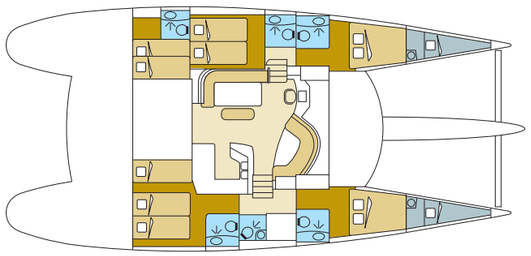

Photo : Louise ten Have

Maldives Dream Premium

ITINERAIRE 8 JOURS - 7 NUITS

De courtes navigations alternent avec des escales de rêve : visite des villages de pêcheurs aux coquettes maisons blanches et vertes, snorkelling, kayak de mer, dégustation de produits locaux dans de typiques cafés, baignade dans le lagon. Au départ de Malé, vous naviguerez vers les atolls de Malé Sud et d'Ari.

Jour 1
HULHUMALE LAGOON
EYBOODHOO LAGOON (SOUTH MALE' ATOLL)
Durée de navigation : 2h00
Embarquement à Hulhumale Lagoon à 14h00 (transfert obligatoire depuis l'aéroport international de Malé).
Installation dans les cabines et déjeuner servi à bord.
A 16h00, navigation en direction de Eyboodhoo Lagoon (South Male' Atoll), superbe site pour le snorkelling où vous aurez peut-être la chance de voir de magnifiques raies manta.
Dîner et nuit au mouillage dans le lagon.

Jour 2
EYBOODHOO LAGOON
SEXY BEACH SAND BANK (SOUTH MALE' ATOLL)
BODU KAASHI HURAA (SOUTH ARI ATOLL)
Durée de navigation : 5h30
Petit-déjeuner puis cap vers Sand Bank (1h00 de navigation) où vous découvrirez le « paradis sur Terre » une magnifique « langue » de sable blanc fin comme du talc posée sur l'océan.
Le déjeuner vous sera servi en mer durant une navigation de 4h30 vers Ari Atoll.
Mouillage en face de Bodu Kaashi Huraa, une petite île déserte aux fonds marins splendides.
Nuit au mouillage à Bodu Kaashi Huraa.

Jour 3
BODU KAASHI HURAA / MEERUFENFUSHI
DHIGGIRI (SOUTH ARI ATOLL)
Durée de navigation : 2h30
Après le petit-déjeuner navigation vers Meerufenfushi (1 heure), un bijou, une des plus belles îles des Maldives abritée par un superbe lagon, une plage paradisiaque où de beaux palmiers dispensent une ombre protectrice bienvenue.
Pendant le déjeuner, votre catamaran vous emmènera vers Dhigghiri, une île privée.
En marchant sur la plage, vous pourrez admirer de magnifiques coquillages et d'élégants oiseaux de mer.
Vous pourrez également profiter des activités nautiques : kayak, plongée libre etc... Buffet sur la plage et nuit au mouillage.

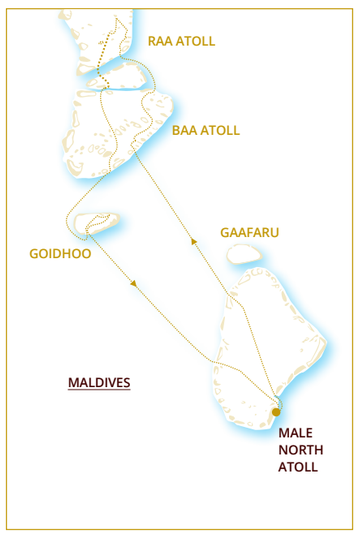

Photo : Louise ten Have

ITINERAIRE POUVANT ETRE MODIFIE SANS PREAVIS POUR DES RAISONS TECHNIQUES ET/OU METEOROLOGIQUES

Jour 4
DHIGGIRI
ALIKOI RAH SAND BANK
RAIY DHIGGAA (ARI ATOLL)
Durée de navigation : 2h30
Après le petit-déjeuner, cap vers Alikoi Rah Sand Bank (30 mn de navigation), superbe banc de sable fin aux fonds marins riches et splendides. Vous pourrez profiter des activités nautiques : baignade, kayak, plongée libre...
Le déjeuner vous sera servi en mer durant une navigation de 2h00 vers Raiy Dhiggaa, une île privée sur laquelle vous pourrez ramasser quelques magnifiques coquillages et vous baigner dans une eau turquoise.
Dîner et nuit au mouillage.

Jour 5
RAIY DHIGGAA
SAND BANK (PROCHE DU RANVELI RESORT)
DAGHETTI (ARI ATOLL)
Durée de navigation : 3h30
Après le petit-déjeuner, navigation d'1h30 vers Sand Bank près de Ranveli Resort où les amoureux de plongée bouteille pourront s'adonner à leur passion auprès du centre de plongée de l'hôtel pendant que les autres passagers pourront découvrir le lagon en plongée libre ou kayak.
Appareillage dans la soirée pour l'île de Daghetti (30 milles nautiques) qui abrite un charmant village hors du temps. Possibilité de shopping, nombreuses boutiques.
Ne manquez pas de faire le tour d'un superbe banian vieux de plusieurs centaines d'années, fierté des habitants, avec ses dimensions impressionnantes.
Dîner et nuit au mouillage.

Jour 6
DAGHETTI
MANTA SAND BANK
GURAIDHOO (SOUTH MALE' ATOLL)
Durée de navigation : 5h00
Dès l'heure du petit-déjeuner, vous remonterez l'ancre pour une traversée de 4 heures en direction de Malé sud atoll.
Vous arriverez sur un magnifique banc de sable où vous pourrez vous relaxer en toute quiétude. Pour les plus chanceux, prêts à se jeter à l'eau, parés de palmes, masque et tuba, vous pourrez admirer les élégantes raies Manta.
Puis votre catamaran mettra le cap sur Guraidhoo (1h00 de navigation) où de nombreuses boutiques de souvenirs vous attendront.
Dîner et nuit au mouillage à Guraidhoo.

Jour 7
GURAIDHOO
MAADHOO FINOLHU
HULHUMALE' LAGOON
Durée de navigation : 4h00
Après le petit-déjeuner, votre catamaran mettra le cap sur Maadhoo Finolhu, où vous pourrez vous adonner à la plongée palmes, masque et tuba et au farniente.
Déjeuner buffet sur la plage puis, à 14h00 navigation en direction de Hulhumale Lagoon où vous arriverez aux alentours de 17h00.

Jour 8
HULHUMALE
Débarquement du bateau à 6h45.

Les passagers se présentant à la sortie de l'aéroport après 16h00 le premier jour de la croisière, devront s'acquitter sur place d'un supplément de 150,00 € à régler en espèces pour rejoindre le catamaran par bateau rapide.

ITINERAIRE POUVANT ETRE MODIFIE SANS PREAVIS POUR DES RAISONS TECHNIQUES ET/OU METEOROLOGIQUES

MALDIVES / OCEAN INDIEN

Photo : Louise ten Have

YACHT : DREAM 60 *(descriptif page 73)*

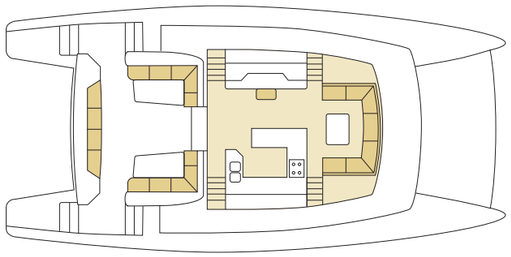

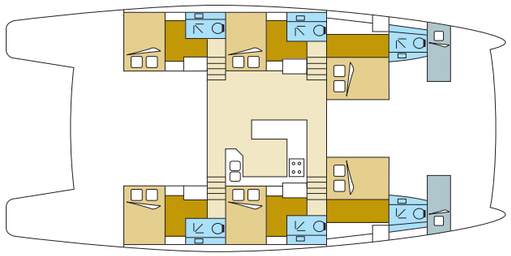

Maldives Dream Baa & Raa

ITINERAIRE 11 JOURS - 10 NUITS

Au départ d'Hulhumale, après une navigation d'environ 5 heures, vous commencerez l'exploration de l'atoll de Baa,et de ses multiples mouillages enchanteurs et déserts. Cette croisière hors des sentiers battus vous emmène ensuite, en communion avec une nature intacte, jusqu'à l'atoll de Raa, ses innombrables îlots et plages de sable blanc et ses eaux claires comme du cristal.

Photo : Louise ten Have

Jour 1
HULHUMALE' (NORTH MALE' ATOLL)
KUDA BANDOS (SAND BANK) OU KUDA WATARU (SAND BANK)
Durée de navigation : 1H15
Embarquement à Hulhumale à 14h00 et navigation vers Kuda Bandos ou Kuda Wataru : banc de sable entouré d'un magnifique lagon, bénéficiant d'une riche faune sous-marine. Baignade et activités nautiques.
Nuit au mouillage.

Jour 2
KUDA BANDOS (SAND BANK) / KUDA WATARU (SAND BANK)
BODUHITHI FINOLHU (NORTH MALE' ATOLL)
Durée de navigation de nuit : 8h00
Après le petit-déjeuner, vous mettrez le cap sur Kuda Wataru (1h00 de navigation).
Snorkeling, baignade, farniente. Après le déjeuner, votre catamaran arrivera à Boduhithi Finolhu, un superbe banc de sable blanc. Vers 17h00, votre bateau naviguera en direction de Ziyaaraiy Fushi. Le dîner sera servi à bord puis vous partirez en direction de Goidhoo par une navigation de nuit de 8 heures environ pour arriver au petit matin.

Jour 3
SHAHJAHAN SAND BANK (GOIDHOO ATOLL) / INNAFUSHI
Durée de navigation : 2h00
Vous arriverez vers 6h30 à Shahjahan, un véritable petit paradis sur terre, où vous découvrirez toute la faune et la flore sous marine en palmes, masques et tubas et où vous aurez peut être la chance de nager au milieu des raies manta. Puis votre catamaran jettera l'ancre à Innafushi (une île déserte) rien que pour vous !
Dîner et nuit au mouillage à Innafushi.

Jour 4
MUTHAAFUSHI (BAA ATOLL)
Durée de navigation : 4h00
Après le petit-déjeuner, vous naviguerez en direction de Muthaafushi pour le déjeuner (4h00). Magnifique île déserte au sable blanc fin comme du talc.
Baignade, kayak, activités nautiques et farniente seront au rendez vous. Dîner et nuit au mouillage.

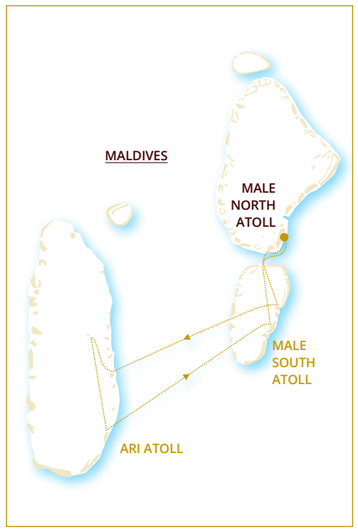

ITINERAIRE POUVANT ETRE MODIFIE SANS PREAVIS POUR DES RAISONS TECHNIQUES ET/OU METEOROLOGIQUES

Jour 5
MAARIKILU (BAA ATOLL)
MEEDHOO / RAA ATOLL (LOCAL VILLAGE)
Durée de navigation : 3h30
Après le petit-déjeuner, départ pour Maarikilu (3h00). Découverte de cet univers féérique au lagon spectaculaire. La vie sous-marine y est riche et variée, tout comme la végétation tropicale qui recouvre l'île. Baignade, kayak, activités nautiques et farniente. Vers 17h30, navigation de 30 min vers Meedhoo, un village intéressant situé dans un environnement moderne. Après avoir visité l'île vous constaterez la différence entre les villages traditionnels et la modernité de Meedhoo. Dîner et nuit au mouillage.

Jour 6
KOTTE FARU / VANDHOO / RASMAADHOO ISLAND (RAA ATOLL)
Durée de navigation : 3h00
Après le petit-déjeuner suivi de 2h30 de navigation, vous découvrirez Kotte Faru. Après le déjeuner, cap sur Vandhoo, une autre île paradisiaque, véritable aquarium naturel.
En fin d'après midi, vous naviguerez 30 minutes pour vous rendre à Rasmaadhoo Island, un magnifique et paisible village local.

Jour 7
DHORAGAIL (ÎLE INHABITÉE)
GEMANA FINOLHU (RAA ATOLL)
Après le petit-déjeuner, départ pour l'île de Dhoragail, baignade, farniente et activités nautiques. Puis, après votre déjeuner, cap sur Gemana Finolhu aux fonds sous marins étonnants.
Dîner et nuit à bord.

Jour 8
FUNADHOO / UNOODHOO / ROYAL ISLAND (BAA ATOLL)
Durée de navigation : 3h00
Après 2h30 de navigation, arrivée à Funadhoo à 11h30. Vous apprécierez le snorkeling dans le splendide lagon et la visite de l'île. Puis après une courte navigation (0h30) vous découvrirez la superbe île d'Unodhoo, ses beautés naturelles et la riche faune sous-marine de son lagon. A 18h00, départ pour Royal Island puis dîner et nuit au mouillage.

Jour 9
ROYAL ISLAND (SAND BANK)
EYDHAFUSHI (BAA ATOLL)
Durée de navigation de nuit : 8h00
Après le déjeuner, une heure de navigation vous emmène sur la minuscule île de Hulhudhoo, à la riche végétation tropicale. De magnifiques plages de sable ceinturent le splendide lagon. Déjeuner sur la plage puis activités nautiques ou farniente.
A 15h30, visite du village d'Eydhafushi, où vous pourrez faire du shopping grâce à ses nombreuses boutiques qui sont ouvertes tard le soir. Départ pour une navigation de nuit pour une traversée vers Atoll Malé Nord.

Jour 10
ERIYADHOO OU CUCULU (SAND BANK) (NORD MALE ATOLL)
Durée de navigation : 5h00
Arrivée vers 07h30 devant le très beau complexe hôtelier d'Eriyadhoo, où vous pourrez profiter de la plage et de la plongée libre.
A 13h00, cap sur Hulhumalé et arrivée à la base à 18h00.

Jour 11
HULHUMALE
Débarquement à 7h00.

* Royal Island Resort et Eriyadhoo Resort : seuls les centres de plongée de ces hôtels sont accessibles. La plage, le restaurant et les autres services sont réservés aux clients des hôtels. Ceux de nos passagers désirant plonger peuvent accéder au club de plongée.

MALDIVES / OCEAN INDIEN

Photo : Louise ten Have

YACHT : ELEUTHERA 60 *(descriptif page 74)*

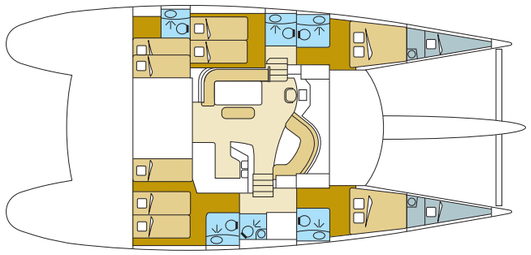

Photo : Louise ten Have

ITINERAIRE POUVANT ETRE MODIFIE SANS PREAVIS POUR DES RAISONS TECHNIQUES ET/OU METEOROLOGIQUES

LA GARANTIE QUALITE
YACHT CHARTER

Maurice Dream

ITINERAIRE 8 JOURS - 7 NUITS

Les eaux claires, les plages de sable blanc, les fonds marins translucides... Maurice n'est pas que soleil, plage et sable. Ile volcanique, Maurice est également un paradis naturel offrant une magnifique végétation luxuriante.

Jour 1
RIVIERE NOIRE / LAGON DU MORNE
Arrivée à l'île Maurice et accueil sur votre catamaran à La Balise Marina à Rivière Noire dans le sud-ouest de l'île. Embarquement à 13h00, installation à bord et briefing sur la sécurité et le programme de la croisière. Départ vers le lagon du Bénitier à seulement une demi-heure de navigation. Vous serez dans un des plus beaux lagons de l'île. Vous y passerez le reste de l'après-midi à profiter de ce beau site et pourrez admirer le coucher du soleil et si les conditions météo sont réunies vous pourrez même apercevoir à l'horizon les hauts sommets de l'île de la Réunion.

Jour 2
LAGON DU MORNE / MONT CHOISY
Au réveil votre guide vous proposera d'aller à la rencontre des dauphins sur une embarcation à moteur (pack excursion). De retour au bateau et après le petit-déjeuner, l'équipage hissera les voiles pour une navigation vers le lagon de Mont Choisy. Vous profiterez du reste de la journée dans ce mouillage merveilleux. La belle plage de sable ombragée par les filaos vous accueille pour une baignade idyllique.
Un nouveau coucher de soleil s'offre à vous avec en toile de fond la chaîne de montagne de Moka.

Jour 3
MONT CHOISY /CAP MALHEUREUX
Le petit-déjeuner terminé vous pourrez profiter librement du très beau lagon de Mont Choisy avec au programme : baignade, farniente, plongée libre et kayak.
Pour ceux ayant opté pour le pack excursion : notre guide vous fera visiter le musée de l'aventure du sucre ainsi que le jardin des Pamplemousses. Vous pourrez découvrir la luxuriante végétation ainsi que la flore exceptionnelle du plus vieux jardin botanique de tout l'hémisphère sud et comprendre l'importance de la culture cannière dans l'histoire de l'île Maurice.
Au retour de cette excursion, le catamaran mettra le cap vers le nord et selon la météo, mouillera au pied de la falaise du Coin de Mire ou dans le lagon de Merville pour une escale de plongée libre. L'itinéraire de ce jour s'achèvera à Grand Baie.
Vous découvrirez les diverses facettes touristiques de cette célèbre station balnéaire.

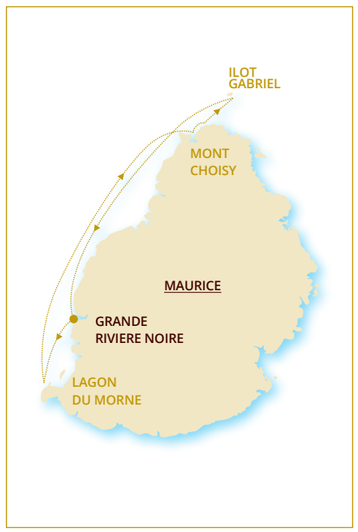

Vous aurez le choix de passer une nuit paisible sur le bateau ou alors faire la fête dans les bars et clubs de nuit qui entourent ce mouillage.

Jour 4
GRAND BAIE / CAP MALHEUREUX
Grand-Baie se réveillera aussi lentement que vous. Après une grasse matinée méritée et un copieux petit-déjeuner, vous profiterez de ce matin pour découvrir les boutiques de Grand-Baie et pour flâner à votre rythme. En ce quatrième jour est prévu le débarquement des passagers de la croisière « Le Morne Dream » et l'embarquement de ceux de la « Gabriel Dream ». Votre catamaran mettra le cap vers le point le plus nord de l'île et fera escale dans la baie du Cap Malheureux pour la nuit, avec comme sentinelle la célèbre église au toit rouge.

Jour 5
CAP MALHEUREUX / ILOT GABRIEL
Ce matin vous sera proposé la découverte du Domaine sucrier de Labourdonnais avec son château dans la nature ainsi que ses magnifiques jardins, ses vieux vergers et sa rhumerie. Sur le chemin du retour vous aurez l'émerveillement de visiter une fabrique de maquettes de bateaux réputée mondialement.
Au retour au bateau et après un déjeuner bien mérité, vous entamerez une navigation vers l'île Plate et l'îlot Gabriel. Selon la météo vous ferez une escale plongée dans la baie des Palissades dans l'ouest de l'île Plate. Votre catamaran mouillera ensuite dans le lagon de l'îlot Gabriel. Une fois le bateau amarré, vous passerez le reste de l'après-midi en Robinson à découvrir la beauté et la solitude de ce mouillage situé au milieu d'un petit lagon bleu entre l'îlot Gabriel et l'île Plate.

Jour 6
ILOT GABRIEL / RIVIERE NOIRE
Après une baignade matinale et une belle matinée dans ces îles sauvages, vous reprendrez la mer : cette fois cap au sud-ouest pour une longue navigation jusqu'à la baie de Rivière Noire.
Nuit paisible au mouillage dans ce beau village de pêcheur aujourd'hui reconverti en destination touristique privilégiée. Une jolie baie, bien protégée des vents généraux par une majestueuse chaîne de montagne sera votre décor pour la nuit.

Jour 7
RIVIERE NOIRE
Après un copieux petit-déjeuner vous aurez la chance de visiter le village de Chamarel où vous découvrirez la magie des terres de couleur avec une vue imprenable sur le lagon. Vous visiterez ensuite la Rhumerie et apprécierez un délicieux déjeuner chez l'habitant.
Votre catamaran voguera dans cette partie sud-ouest de l'île afin de vous faire découvrir des sites de plongée et de baignade. Selon l'état de la mer, vous pourrez débarquer sur la mythique plage de Tamarin ou découvrir l'embouchure de la rivière du Rempart en kayak de mer.
Après une belle journée d'aventure, vous passerez une nuit paisible à la marina de la Balise, prêt à faire vos bagages sans oublier d'y ranger les merveilleux souvenirs de cette croisière.

Jour 8
RIVIERE NOIRE
Débarquement après le petit-déjeuner à 8h00.

L'option « Pack Excursion » (240€/ personne) comprend :

Les transferts vers les lieux des excursions et retour.
Prix valable pour participation d'au moins 4 personnes.

- Jour 2 : observation des dauphins depuis une embarcation.
- Jour 3 : découverte du Jardin des Pamplemousses et du Musée du Sucre
- Jour 5 : visite du Domaine Sucrier de Labourdonais avec son château dans la nature
- Jour 7 : excursion à Chamarel Terres des 7 Couleurs, visite d'une rhumerie et déjeuner.

MAURICE / OCEAN INDIEN

YACHT : LAGOON 440 *(descriptif page 70)*

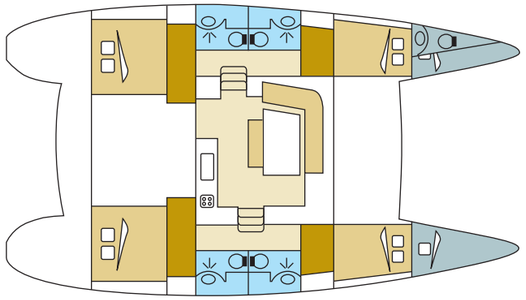

Le Morne Dream

ITINERAIRE 4 JOURS - 3 NUITS

YACHT : LAGOON 40 *(descriptif page 70)*

Jour 1
MERCREDI : RIVIERE NOIRE / LAGON DU MORNE
Arrivée à l'île Maurice et accueil sur votre catamaran à La Balise Marina à Rivière Noire dans le sud-ouest de l'île. Embarquement à 13h00, installation à bord et briefing sur la sécurité et le programme de la croisière. Départ vers le lagon du Bénitier à seulement une demi-heure de navigation. Vous serez dans un des plus beaux lagons de l'île. Vous y passerez le reste de l'après-midi à profiter de ce beau site et pourrez admirer le coucher du soleil et, si les conditions météo sont réunies, vous pourrez même apercevoir à l'horizon les hauts sommets de l'île de la Réunion.

Jour 2
JEUDI : LAGON DU MORNE / MONT CHOISY
Au réveil votre guide vous proposera d'aller à la rencontre des dauphins sur une embarcation à moteur (pack excursions). De retour au bateau et après le petit-déjeuner, l'équipage hissera les voiles pour une navigation vers le lagon de Mont Choisy. Vous profiterez du reste de la journée dans ce mouillage merveilleux. La belle plage de sable ombragée par les filaos vous accueille pour une baignade idyllique. Un nouveau coucher de soleil s'offre à vous avec en toile de fond la chaîne de montagne de Moka.

Jour 3
VENDREDI : MONT CHOISY / GRAND BAIE
Le petit-déjeuner terminé, vous pourrez profiter librement du très beau lagon de Mont Choisy avec au programme : baignade, farniente, plongée libre et kayak.
Pour ceux ayant opté pour le pack excursion, notre guide vous fera découvrir le musée de l'aventure du sucre ainsi que le jardin des Pamplemousses. Vous pourrez ainsi découvrir la luxuriante végétation ainsi que la flore exceptionnelle du plus vieux jardin botanique de tout l'hémisphère sud et comprendre l'importance de la culture cannière dans l'histoire de l'île Maurice.
De retour de cette excursion, le catamaran mettra le cap vers le nord et selon la météo, mouillera au pied de la falaise du Coin de Mire ou dans le lagon de Merville pour une escale de plongée libre. L'itinéraire de ce jour s'achèvera à Grand Baie : cette célèbre station balnéaire vous fera découvrir ses diverses facettes touristiques.
Vous aurez le choix de passer une nuit paisible sur le bateau ou alors faire la fête dans les bars et clubs de nuit entourant ce mouillage.

Jour 4
SAMEDI : GRAND BAIE
Grand-Baie se réveillera aussi lentement que vous. Après une grasse matinée méritée et un copieux petit-déjeuner, vous ferez vos adieux à vos compagnons de croisière et à votre équipage afin de continuer cette belle aventure Mauricienne. Débarquement après le petit-déjeuner à 08h00.

L'option « Pack Excursion » (120€/ personne) comprend : les transferts vers les lieux des excursions et retour. Prix valable pour participation d'au moins 4 personnes.
• Jour 2 : observation des dauphins depuis une embarcation.
• Jour 3 : découverte du Jardin des Pamplemousses et du Musée du Sucre.

ITINERAIRE POUVANT ETRE MODIFIE SANS PREAVIS POUR DES RAISONS TECHNIQUES ET/OU METEOROLOGIQUES

Gabriel Dream

ITINERAIRE 5 JOURS - 4 NUITS

MAURICE / OCEAN INDIEN

Jour 1
SAMEDI : GRAND BAIE / CAP MALHEUREUX
Arrivée à l'île Maurice et accueil sur votre catamaran dans la petite baie de Cap Malheureux, située dans l'extrême nord de l'île. Embarquement à 12h00, installation à bord et briefing sur la sécurité et le programme de la croisière. Après un bon déjeuner votre catamaran mettra le cap vers le point le plus nord de l'île et fera escale dans la baie du Cap Malheureux pour la nuit, avec comme sentinelle la célèbre église au toit rouge.

Jour 2
DIMANCHE : CAP MALHEUREUX / ILOT GABRIEL
Ce matin vous sera proposé la découverte du Domaine sucrier de Labourdonnais avec son château dans la nature ainsi que ses magnifiques jardins, ses vieux vergers et sa rhumerie. Sur le chemin du retour vous aurez l'émerveillement de visiter une fabrique de maquettes de bateaux réputée mondialement.
Au retour au bateau et après un déjeuner bien mérité, vous entamerez une navigation vers l'île Plate et l'îlot Gabriel. Selon la météo, vous ferez une escale plongée dans la baie des Palissades dans l'ouest de l'île Plate. Votre catamaran mouillera ensuite dans le lagon de l'îlot Gabriel. Une fois le bateau amarré, vous passerez le reste de l'après-midi en Robinson à découvrir la beauté et la solitude de ce mouillage situé au milieu d'un petit lagon bleu entre l'îlot Gabriel et l'île Plate.

Jour 3
LUNDI : ILOT GABRIEL / RIVIERE NOIRE
Après une baignade matinale et une belle matinée dans ces iîes sauvages, vous reprendrez la mer cette fois cap au sud-ouest pour une longue navigation jusqu'à la baie de Rivière Noire. Nuit paisible au mouillage dans ce beau village de pêcheur aujourd'hui reconverti en destination touristique privilégié. Une jolie baie, bien protégée des vents généraux par une majestueuse chaîne de montagne sera votre décor pour la nuit.

Jour 4
MARDI : RIVIERE NOIRE
Après un copieux petit-déjeuner vous aurez la chance de visiter le village de Chamarel où vous découvrirez la magie des terres de couleur avec une vue imprenable sur le lagon. Vous visiterez ensuite la Rhumerie et apprécierez un délicieux déjeuner chez l'habitant. Votre catamaran voguera dans cette partie sud-ouest de l'île afin de vous faire découvrir des sites de plongée et de baignade. Selon l'état de la mer, vous pourrez débarquer sur la mythique plage de Tamarin ou découvrir l'embouchure de la rivière du Rempart en kayak de mer. Apres une belle journée d'aventure vous passerez une nuit paisible à la marina de la Balise, prêt à faire vos bagages sans oublier d'y ranger les merveilleux souvenirs de cette croisière.

Jour 5
MERCREDI : RIVIERE NOIRE Débarquement après le petit-déjeuner à 8h00.

L'option « Pack Excursion » (120€/ personne) comprend : les transferts vers les lieux des excursions et retour. Prix valable pour participation d'au moins 4 personnes.
• Jour 2 : visite du Domaine Sucrier de Labourdonais avec son château dans la nature.
• Jour 4 : excursion à Chamarel Terres des 7 Couleurs, visite d'une rhumerie et déjeuner.

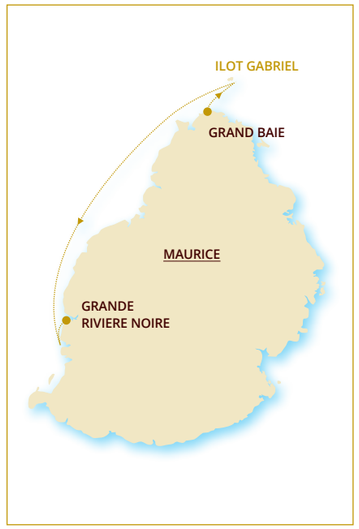

YACHT : LAGOON 40 *(descriptif page 70)*

ITINERAIRE POUVANT ETRE MODIFIE SANS PREAVIS POUR DES RAISONS TECHNIQUES ET/OU METEOROLOGIQUES

LA GARANTIE QUALITE
DREAM YACHT CHARTER

Palma Dream Premium

ITINERAIRE 8 JOURS - 7 NUITS

Découvrez la beauté tranquille de Majorque. Majorque est la plus grande île des Baléares. Elle déploie 550 kilomètres de côtes le long desquelles se trouvent parmi les plus belles plages et criques de Méditerranée. L'île bénéficie d'un climat très agréable, avec plus de 300 jours de soleil par an.

Jour 1
PALMA
Prévoyez d'arriver tôt pour visiter la vieille ville de Palma. Déambulez dans ses rues pavées et visitez l'une des plus fameuses églises gothiques d'Europe : la cathédrale de Palma, connue sous le nom de « La Seu », ce qui signifie « le siège » et faisait probablement référence au fauteuil de l'Evêque. Imprégnez-vous de l'atmosphère historique et du charme de Palma, avant d'embarquer à 18h00.
Puis vous vous installerez à bord, et après le briefing de sécurité, nous mettrons les voiles pour une courte navigation (environ 1h30) jusqu'à Cala Portals Vells, une superbe crique aux eaux cristallines.
Dîner et nuit à bord.

Jour 2
CALA PORTALS VELLS / CALA PI / COLONIA SANT JORDI
Durée de navigation : 2h30 + escale à Cala Pi,
1h30 - 25 Milles Nautiques
Après le petit-déjeuner, départ pour Cala Pi. Sa charmante plage et ses eaux turquoise invitent à la baignade et au snorkeling. Vous y trouverez un bar de plage et trois restaurants. Il y a quelques siècles, les attaques de pirates étaient courantes dans cette région : les vestiges d'une tour de veille surplombent la plage.
Déjeuner à bord au mouillage. Si le vent ou les conditions météorologiques ne sont pas favorables, nous continuerons jusqu'au port de Sa Rapita (environ 3 Milles vers l'Est) qui dispose d'une marina abritée.
Après le déjeuner, nous hisserons les voiles et naviguerons jusqu'à Colonia Sant Jordi (15 Milles - 2h30).
Colonia est renommé pour ses superbes plages de sable blanc, notamment Es Carbo, fréquentée par la famille royale, et Es Trenc, une plage d'environ 3 km, plus isolée, dotée d'un sable doré et d'une mer translucide. Baignade, snorkeling, bain de soleil sur la plage sont au programme. En ville, le long de « l'Avinguda de la Primavera » (l'Avenue du Printemps), vous trouverez nombre de bar à tapas et de restaurants.
Nous mouillerons pour la nuit entre les îlots Gabina et Redonda. Dîner et nuit à bord.

Jour 3
COLONIA SANT JORDI / CALA FIGUERA / PORTO PETRO
Durée de navigation : 3h00 - 19 Milles Nautiques

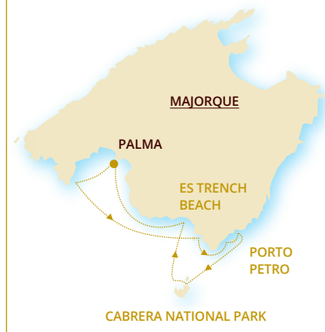

Nous naviguerons vers le nord après le petit-déjeuner le long de la côte pittoresque jusqu'à Cala Figuera. Surnommée localement « la petite Venise », Cala Figuera est un des mouillages les plus authentiques et isolés de la côte sud-est de Majorque. Le port de pêche est resté intact, avec ses maisons blanchies à la chaux et ses hangars à bateaux égrenés le long du rivage. Après le déjeuner à bord, vous apprécierez l'environnement préservé. Puis nous ferons route vers Porto Petro, un ancien port de pêche devenu une agréable station balnéaire à la baie bien abritée.
Dîner et nuit à bord.

Jour 4
PORTO PETRO / CALA SANTANYI
Durée de navigation : 1h30 - 7 Milles Nautiques
Après le petit-déjeuner, départ pour Cala Santanyi. Cette ravissante crique baignée d'une eau cristalline et ourlée de sable blanc est parfaite pour la baignade. Elle est entourée de falaises et d'une forêt de pins. Dominant la baie depuis la côte, la tour de garde « Torre Nova de la Roca Fesa » fût érigée en 1663 afin de protéger cette côte des pirates. Après le déjeuner à bord, baignade, snorkeling et kayak jusqu'à la superbe grotte toute proche. Dîner et nuit à bord.

Jour 5
CALA SANTANYI / CABRERA NATIONAL PARK
Durée de navigation : 2h30 - 15 Milles Nautiques
Départ de bon matin vers le parc national de Cabrera.
L'archipel de Cabrera est une réserve marine et terrestre située à 10 km au large de la côte sud-est de Majorque. Il comprend une maîtresse-île, Cabrera; remplacer le ; par une , 6 petites îles et une douzaine d'îlots rocheux. La réserve de Cabrera est renommée pour sa faune et sa flore, terrestres et sous-marines. Vous vous régalerez en plongeant avec palmes, masque et tuba dans cet univers marin à la pureté préservée. Dans l'après-midi, promenez-vous jusqu'au château qui domine la baie. Il a été construit au 14e siècle pour faire face aux nombreuses attaques de pirates dont Majorque était la cible. De là, admirez le splendide coucher de soleil. Dîner et nuit à bord.

Jour 6
CABRERA / ES TRENC BEACH, SA RAPITA
Durée de navigation : 2h00 - 12 Milles Nautiques
Après le petit-déjeuner, nous naviguerons vers la plage d'Es Trenc. Cette plage somptueuse se déploie sur 3 km le long d'un paysage de dunes. La zone est protégée et donc exempte de constructions anarchiques. Sable blanc, mer d'une transparence et d'une pureté époustouflantes, en font le lieu de prédilection des amoureux de la nature, des photographes et des amateurs de snorkeling. Une atmosphère tropicale et paradisiaque émane de cette superbe plage, grâce aux incroyables nuances turquoise de l'eau.
Quelques « chiringuitos » (bars et échoppes) offrent tapas, snacks, repas et boissons ainsi que des accessoires de plage, et jouent de la musique latino à partir de 18h00. Vous passerez à Es Trenc une merveilleuse journée, entre relaxation, snorkeling et activités de plage.
Dîner et nuit à bord.

Jour 7
ES TRENC BEACH / PALMA
Durée de navigation : 4h00 - 23 Milles Nautiques
Nous partons vers Palma après le déjeuner. En route, vous pourrez admirer les très belles falaises du Cap Blanc et son phare. La quasi-totalité de cette zone est protégée et n'a pas subi de développement architectural incontrôlé. Criques sauvages et îlots rocheux alternent le long de la côte, comme Cala des Cap d'Alt et Cala de Cap. Ces deux criques aux eaux translucides sont idéales pour la baignade et le snorkeling.
Arrivée à Palma en fin d'après-midi, dîner et nuit à bord.

Jour 8
PALMA
Débarquement à 09h00.

PALMA DE MAJORQUE / MEDITERRANEE

YACHT : LAGOON 620 *(descriptif page 75)*

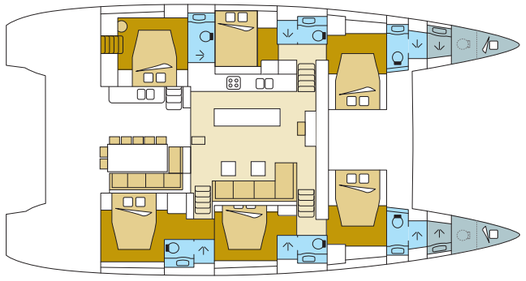

Corsica Dream Nord Premium

ITINERAIRE 8 JOURS - 7 NUITS

DE JUIN À SEPTEMBRE

En 8 jours / 7 nuits, au départ d'Ajaccio chaque samedi, nos deux itinéraires, Nord ou Sud en alternance une semaine sur deux, sont parfaitement étudiés pour vous inviter à la découverte de la côte Ouest de la Corse et de ses escales idylliques. Notre croisière Corsica Dream Nord vous emmène à la découverte d'une côte sauvage, riche de criques et de calanques, dont la fameuse calanque de Piana, du golfe de Girolata, une des merveilles corses, à la visite de Calvi, ou de Cargèse.

Jour 1
AJACCIO
Embarquement à Ajaccio en fin d'après midi. Appareillage vers 18h00, cap vers Sainte Barbe dans la baie d'Ajaccio, dîner et mouillage pour la nuit.

Jour 2
AJACCIO / SAGONE / CARGÈSE
Durée de navigation : environ 4h00
Après le petit-déjeuner, cap vers la baie de Sagone ou le village de Cargèse (suivant les conditions météorologiques). Le village de Sagone est un petit port de pêche niché au fond d'une vaste baie bordée d'une longue plage de sable blanc.
A quelques milles, Cargèse, se compose d'une part, d'un petit port de plaisance et d'autre part, sur les hauteurs, d'un village typique créé par des colonies grecques successives.
Déjeuner au mouillage, activités nautiques, farniente, découverte du village. Dîner.

Jour 3
SAGONE - CARGÈSE / GOLFE DE PORTO / GIROLATA
Durée de navigation : environ 3h00
Après le petit-déjeuner, vous longerez une côte sauvage aux pointes déchiquetées et aux criques profondes, vous découvrirez cala di Palù et ses fameux totems de pierre et enfin le caractéristique rocher «Pain de Sucre».
Mouillage et déjeuner à « la Piscine », crique bordée de roches abruptes. Vous pourrez alors vous adonner à la baignade, au snorkeling ou au kayak de mer. Après le déjeuner, vous naviguerez vers Piana et ses fameuses calanques, vastes grottes pénétrant les falaises ; puis vers le golfe de Porto, classé au patrimoine mondial de l'UNESCO. Vous contournerez le Capo Cenino avant d'atteindre une des merveilles géologiques et marines de la Corse : le golfe de Girolata, son bastion génois et son village de pêcheurs.
Mouillage pour la nuit dans la crique de Girolata.

ITINERAIRE POUVANT ETRE MODIFIE SANS PREAVIS POUR DES RAISONS TECHNIQUES ET/OU METEOROLOGIQUES

Jour 4
GIROLATA / CALVI
Durée de navigation : environ 4h00
Après le petit-déjeuner, cap vers la réserve terrestre et marine de Scandola. Côte déchiquetée, bordée de récifs et d'îlots aux formes torturées, la réserve protégée de Scandola est l'un des plus beaux phénomènes géologiques de la Corse. Dans toute la réserve, seul un mouillage de jour est autorisé, ce qui permet d'y faire une escale temporaire et de visiter en annexe ce véritable labyrinthe entre îlots et écueils. Possibilité de snorkeling pour contempler les tombants qui descendent vers les fonds abyssaux de cette côte préservée et d'admirer le passage de multiples poissons. Déjeuner au mouillage à Scandola, baignade puis appareillage pour Calvi.
Calvi, dominée par les Génois pendant des siècles, prétend que le célèbre Christophe Colomb y vit le jour. Tous les quais de la ville sont maintenant bordés par des bars animés, des restaurants. Au dessus, les ruelles étroites de la ville serpentent jusqu'à la superbe citadelle. Mouillage pour la nuit devant la marina.

Jour 5
CALVI / GOLFE DE LA REVALLATA / GIROLATA
Durée de navigation : environ 3h00
En matinée, temps libre pour visiter Calvi puis appareillage vers le golfe de la Revallata : baignade, détente, snorkeling, kayak. Après le déjeuner, cap vers Girolata. Au sud de Calvi, les paysages deviennent sauvages et escarpés, taillés dans un granit rouge éblouissant.
C´est sans conteste à bord d'un bateau que ce littoral offre ses plus beaux points de vue et le privilège d´admirer la réserve naturelle de Scandola, inscrite en 1983 par l'UNESCO au patrimoine de l'humanité (la seule réserve en Europe à être à la fois marine et terrestre).
L' origine volcanique, le travail de l´eau et du vent, ont façonné des paysages à couper le souffle, entre falaises abruptes, rochers rouges aux formes torturées et criques totalement vierges.
Un peu plus au sud, découvrez le petit village de pêcheurs de Girolata, un des rares lieux du littoral à la fois inaccessible par la route et encore habité. Activités nautiques puis mouillage pour la nuit à Cala Muretta ou Cala Vecchia.

Jour 6
BAIE DE GIROLATA / CAPO ROSSO / CALA DI PALÙ
SAGONE / CARGÈSE
Durée de navigation : environ 3h00
Une nouvelle escale aux alentours de Capo Rosso et de ses nombreux promontoires, afin de visiter les sites qui n'ont pu l'être à l'aller. Enfin, navigation vers Cargèse, pittoresque port de pêche et de plaisance, devenu une station balnéaire à l'ambiance méditerranéenne. Son histoire fût marquée par l'installation d'une colonie grecque au XVIIe siècle. Baignade, détente, activités nautiques puis mouillage pour la nuit.

Jour 7
BAIE DE SAGONE / BAIE D'AJACCIO
Durée de navigation : environ 4h00
Navigation dans la baie de Sagone en matinée, mouillage pour le déjeuner puis Cap sur Ajaccio.
Arrivée à Ajaccio en fin d'après midi puis visite de la ville. A travers les ruelles de la vieille ville, vous pourrez apprécier le parcours napoléonien ou tout simplement profiter de l'animation des quais.

Jour 8
AJACCIO
Débarquement à 09h00.

ITINERAIRE POUVANT ETRE MODIFIE SANS PREAVIS POUR DES RAISONS TECHNIQUES ET/OU METEOROLOGIQUES

CORSE / MEDITERRANEE

YACHT : LAGOON 620 *(descriptif page 75)*

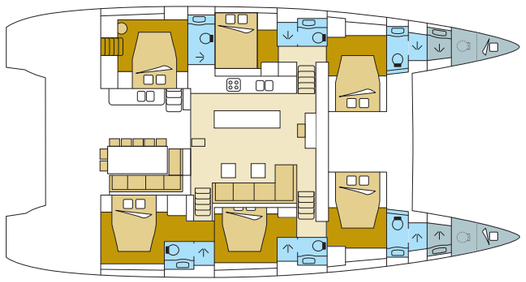

Corsica Dream Sud Premium

ITINERAIRE 8 JOURS - 7 NUITS

DE JUIN À SEPTEMBRE

En route vers le sud de l'île : après le splendide golfe de Valenco, vous profiterez des mouillages sauvages de Sénétose, vous découvrirez Bonifacio la magnifique, puis les splendides îles Lavezzi.
Au retour vous ferez escale à Piana et dans les plus belles calanques.

Jour 1
AJACCIO
Embarquement à Ajaccio en fin d'après midi.
Appareillage vers 18h00, cap vers Sainte Barbe dans la baie d'Ajaccio, dîner et mouillage pour la nuit.

Jour 2
AJACCIO / VALENCO
Durée de navigation : environ 3h00
Appareillage en direction du golfe de Valenco dont la beauté est celébrée par de nombreux chants corses. Mouillage à Porto Pollo pour le déjeuner après avoir contourné les îlots et écueils du Taravù : baignade, kayak de mer , farniente.
Pour les amateurs, une approche en annexe des rochers du Taravù vous permettra d'accéder à un très beau site de snorkeling.
Après le déjeuner, cap sur le Golfe de Valenco et la baie de Campo Moro. Le village de Campo Moro était à l'origine un simple village de pêcheurs constitué de quelques bâtisses en granit gris. Aujourd'hui il a conservé un charme authentique. En bordure de rivage, quelques bars, restaurants et boutiques. Visite du bastion, situé sur la pointe de Campo Moro. Cet ensemble historique a été entièrement réhabilité et offre l'architecture presque intacte d'une construction fortifiée génoise.
Mouillage pour la nuit.

Jour 3
GOLFE DE VALENCO / SENETOSE
Durée de navigation : environ 2h00
Cap sur Sénétose et ses magnifiques mouillages sauvages, puis déjeuner à l'anse d'Arana : baignade, farniente, kayak ou snorkeling. Appareillage pour Bonifacio. Toute la côte, après Acula, est échancrée par de minuscules fjords. Sur la pointe de Rocapina, un amoncellement de roches évoque un lion couché. Arrivée en fin d'après midi dans la perle du sud de la Corse : Bonifacio, aussi magnifique que spectaculaire !

L'entrée dans le port de Bonifacio est parmi les plus impressionnantes qui soit, car dominée par une immense falaise de calcaire sur laquelle est posée la ville haute fortifiée. Les Bonifaciens rappellent même que ce grand fjord serait celui ou le noir vaisseau d'Ulysse trouva refuge lors de l'une des périlleuses escales de l'Odyssée. Mouillage pour la nuit.

Jour 4
BONIFACIO / ARCHIPEL DES LAVEZZI
Durée de navigation : environ 3h00
Après le petit-déjeuner, départ pour les îles Lavezzi.
L'aspect spectaculaire de cet amas rocheux donne l'impression que nous sommes revenus à l'âge de pierre. Classée réserve terrestre et marine, elle protège essentiellement une espèce rare de mouettes dénommées « pouffins » qui nidifient au creux de ces vastes rochers et les nombreux poissons abrités dans ses eaux turquoise. Jusqu'à son plus haut sommet, les roches, en s'amoncelant les unes sur les autres, forment même de petites salles intérieures aux parois de granit polies par l'érosion.
Déjeuner au mouillage dans ce lieu paradisiaque puis baignade et activités nautiques.
Mouillage pour la nuit sur l'île de Piana, réserve naturelle où l'eau est si limpide que vous pourrez voir les fonds de sable blanc, à 3 ou 4 mètres de profondeur.

Jour 5
ANSE DE ROCAPINA
Durée de navigation : environ 3h00
Apres le petit-déjeuner activités nautiques en particulier snorkeling dans un véritable aquarium et / ou farniente.
Après le déjeuner, cap sur Rocapina, sa petite anse, au pied de son lion. Mouillage pour la nuit.

Jour 6
ANSE DE ROCAPINA / GOLFE DE VALENCO / PROPRIANO
Durée de navigation : environ 3h00
Après le petit-déjeuner, activités nautiques , farniente, baignade.
Départ pour Propriano après déjeuner.
Navigation le long des côtes du Golfe de Valenco puis arrivée sur Propriano. Les maisons de cette petite ville bordent tout le littoral autour du port typiquement Corse animé par de nombreux bars et restaurants. L'ensemble est tout à fait charmant et relativement calme même au cœur de l'été. Visite du village, shopping.

Jour 7
PROPRIANO / AJACCIO
Durée de navigation : environ 3h00
Appareillage dans la matinée à destination d'Ajaccio avec escale devant la tour de l'Isolella.
Déjeuner au mouillage devant une belle plage où vous pourrez également vous adonner à quelques loisirs nautiques tels que kayak de mer ou snorkelling avant de remonter à bord de votre catamaran pour mettre le cap sur Ajaccio.
Arrivée à Ajaccio en fin d'après midi puis visite de la ville.
A travers les ruelles de la vieille ville, vous pourrez apprécier son parcours napoléonien ou tout simplement profiter de l'animation des quais.

Jour 8
AJACCIO
Débarquement à 08h00.

CORSE / MEDITERRANEE

YACHT : LAGOON 620 *(descriptif page 75)*

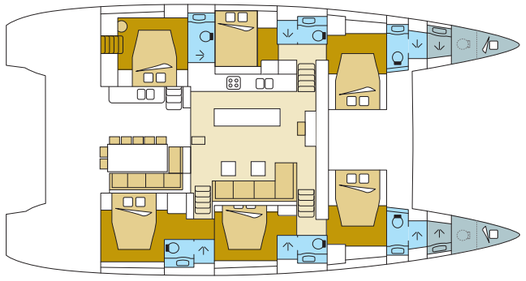

ITINERAIRE POUVANT ETRE MODIFIE SANS PREAVIS POUR DES RAISONS TECHNIQUES ET/OU METEOROLOGIQUES
ITINERAIRE POUVANT ETRE MODIFIE SANS PREAVIS POUR DES RAISONS TECHNIQUES ET/OU METEOROLOGIQUES


LA GARANTIE QUALITE
DREAM YACHT CHARTER

Polynesia Dream Premium

ITINERAIRE 11 JOURS - 10 NUITS

DE TAHITI À RAIATEA ET INVERSEMENT

Cette croisière est unique !
En 11 jours / 10 nuits, elle vous invite à la découverte des îles les plus célèbres de Polynésie : de Tahiti à Bora Bora, en passant notamment par Moorea et ses baies majestueuses, Tahaa et Bora Bora, vous visitez les perles de l'Archipel qui vous livreront leurs secrets et leurs splendeurs.



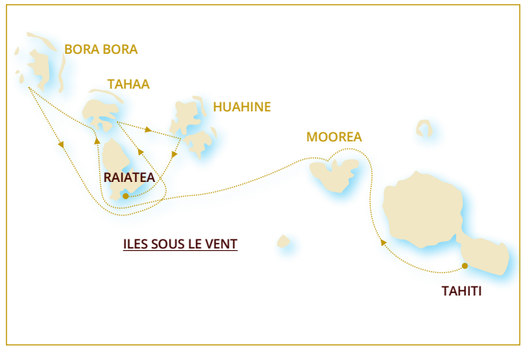

Jour 1
MERCREDI : TAHITI / MOOREA
Durée de navigation : 2h30
Tahiti, Marina Taiana : Accueil et embarquement à 12h00.
Déjeuner puis traversée vers Moorea.
Mouillage dans la baie de Vaiare, loisirs nautiques et baignade sur la plus grande plage de sable blanc de Moorea.

Jour 2
JEUDI : MOOREA / RAIATEA
Durée de navigation : 11h00
Navigation vers la baie d'Opunohu.
En option : excursion ethno-botanique dans les vallées intérieures de Moorea. Safari 4x4 sur la route des ananas : Belvédère, Fare, vente et dégustation de produit locaux, découverte des sites archéologiques polynésiens.
Après midi : Loisirs nautiques, plongée libre avec les raies grises et sur le site des Tiki, baignade, kayaks.
Départ de Moorea au coucher de soleil, navigation de nuit vers Raiatea.

Jour 3
VENDREDI : RAIATEA
Arrivé au sud de l'île de Raiatea pour le petit déjeuner.
Matinée plongée libre et balade sur un motu.
Après-midi navigation dans le lagon pour la baie de Faaroa et la visite de sa rivière, la seule navigable en Polynésie.
Puis mouillage à côté d'un motu pour des loisirs nautiques.

Jour 4
SAMEDI : RAIATEA / TAHAA
Courte navigation dans le lagon pour la ville d'Uturoa, matinée shopping ou balade au sommet du Tapioi pour un panorama exceptionnel. Déjeuner panoramique dans le lagon vers le Motu Tautau, au nord-ouest de l'île de Tahaa. Baignade dans le jardin de corail, balade sur le motu, plage, kayak.

Jour 5
DIMANCHE : TAHAA / BORA BORA
Durée de navigation : 4h00
Navigation vers Bora Bora.
Déjeuner au mouillage devant le Motu Tapu.

ITINERAIRE POUVANT ETRE MODIFIE SANS PREAVIS POUR DES RAISONS TECHNIQUES ET/OU METEOROLOGIQUES

Après-midi, Baignade avec les requins de récifs, découverte d'un des plus beaux lagons du Pacifique Sud.
Nuit au mouillage dans l'Est de Bora Bora.

Jour 6
LUNDI : BORA BORA
Baignade avec les raies Mantas. Petit déjeuner. Courte navigation pour le Motu Taurere. Baignade et loisirs nautiques.
En option : déjeuner barbecue tahitien sur un motu privé.
Après-midi navigation à la voile dans le lagon le plus célèbre de Polynésie. Nuit au mouillage à la pointe Matira

Jour 7
MARDI : BORA BORA / RAIATEA
Durée de navigation : 4h00
Après le petit-déjeuner, navigation vers l'île de Raiatea.
Déjeuner au mouillage.
En option : visite d'une ferme perlière, plongée guidée dans les lignes nacrières.
Après-midi de détente, loisirs nautiques, baignade, kayak, plongée libre.

Jour 8
MERCREDI : RAIATEA / TAHAA
Matinée escale shopping à Uturoa, village principal de Raiatea.
En option : tour guidé de Raiatea, l'île sacrée, Marae de Taputapuatea, botanique, plantation de vanille.
Courte navigation vers le Motu Ceran.
Déjeuner et baignade. Après-midi Robinson : balade sur le motu, plongée libre dans un jardin de corail, kayak, plage.

Jour 9
JEUDI : TAHAA / HUAHINE
Durée de navigation : 4h00
Départ de bonne heure vers l'île de Huahine.
Arrivée à Huahine vers 12h00, baie de Bourayne.
Après-midi détente, plage du Ana Iti : loisirs nautiques, kayak, baignade, plongée libre.
En option : dîner à terre dans un restaurant avec animation et danse polynésienne.

Jour 10
VENDREDI : HUAHINE
Petit-déjeuner puis courte navigation vers le village de Fare.
Visite du village et snorkeling.
En option : matinée excursion découverte des sites archéologiques, parc à poissons, plantation de vanille et anguilles sacrées.
Déjeuner à bord. Navigation de 4 heures vers Raiatea.
Arrivée au coucher du soleil sur l'île sacrée.

Jour 11
SAMEDI : RAIATEA
Débarquement à 08h00 au port d'Uturoa.

L'option « Pack Excursion » (220€/ personne) comprend :

- Excursion ethno-botanique dans les vallées intérieures de Moorea : Safari 4X4 sur la route des ananas : belvédère, fare, vente et dégustation de produit locaux, découverte des sites archéologiques polynésiens.
- Déjeuner Barbecue tahitien sur un motu privé.
- Visite d'une ferme perlière, plongée guidée dans les lignes nacrières.
- Tour guidé de Raiatea, l'île sacrée, Marae de Taputapuatea, botanique, plantation de vanille.
- Excursion découverte des sites archéologiques, parc à poissons et anguilles sacrées.
- Dîner à terre dans un restaurant avec animation de danse polynésienne.

ITINERAIRE POUVANT ETRE MODIFIE SANS PREAVIS POUR DES RAISONS TECHNIQUES ET/OU METEOROLOGIQUES



POLYNESIE

YACHT : LAGOON 620 *(descriptif page 75)*

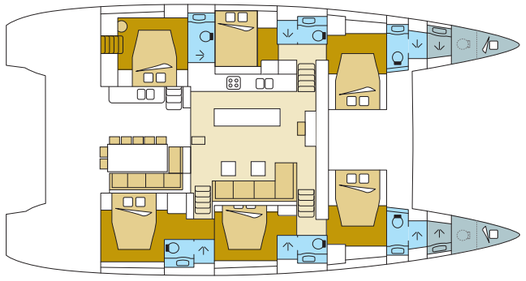

Bora Bora Dream Premium

ITINERAIRE 8 JOURS - 7 NUITS

Découvrez les îles polynésiennes, aux plages de sable blanc et aux lagons turquoise. Dans les Îles de la Société, nous vous proposons le dépaysement le plus total et des escales très variées.
Embarquez pour une navigation sereine au coeur des Îles sous le Vent, de Bora Bora à Huahine ou inversement. Vous découvrirez des lagons exceptionnels, admirerez une faune sous-marine incroyable et vous profiterez de nombreuses activités nautiques et terrestres.

Jour 1
RAIATEA
Accueil et embarquement à 12h00 au port du centre ville d'Uturoa. Installation à bord, puis courte navigation dans le lagon avec déjeuner panoramique vers le Motu Tautau, au nord ouest de l'île de Tahaa, baignade dans le jardin de corail, balade sur le motu, loisirs nautiques.

Jour 2
RAIATEA / BORA BORA
Durée de navigation : 4h00
Navigation vers Bora Bora.
Déjeuner au mouillage devant le Motu Tapu.
Après midi, baignade avec les requins de récif, découverte d'un des plus beaux lagons du Pacifique Sud.
Nuit au mouillage dans l'Est de Bora Bora.

Jour 3
BORA BORA
Baignade avec les raies Mantas. Petit-déjeuner.
Courte navigation pour le Motu Taurere.
Baignade et loisirs nautiques.
En option : déjeuner Barbecue tahitien sur un motu privé.
Après-midi navigation à la voile dans le lagon le plus célèbre de Polynésie. Nuit au mouillage à la pointe Matira.

Jour 4
BORA BORA / RAIATEA
Après le petit-déjeuner, navigation de 4h00 vers l'île de Raiatea. Déjeuner au mouillage.
Après-midi de détente, loisirs nautiques, baignade, kayak, plongée libre.
En option : visite d'une ferme perlière, plongée guidée dans les lignes nacrières.

Jour 5
RAIATEA / TAHAA
Matinée escale shopping à Uturoa, village principal de Raiatea. Visite du marché local.
En option : tour guidé de Raiatea, l'île sacrée.
Marae de Taputapuatea, botanique, vallées & cascades.

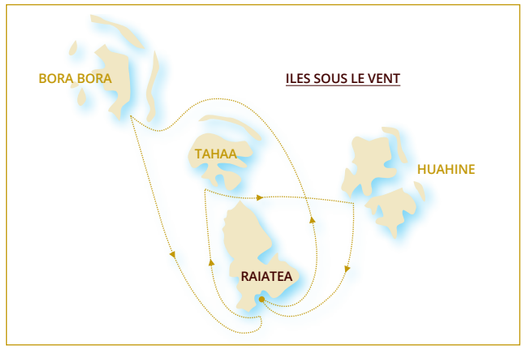

ITINERAIRE POUVANT ETRE MODIFIE SANS PREAVIS POUR DES RAISONS TECHNIQUES ET/OU METEOROLOGIQUES

Courte navigation vers le motu Cerant. Déjeuner et baignade.
Après-midi Robinson : balade sur le motu, plongée libre dans un jardin de corail, kayak et plage.

Jour 6
TAHAA / HUAHINE
Durée de navigation : 4h00
Départ de bonne heure vers l'île de Huahine, navigation de 4h00. Arrivée à Huahine vers 12h00, baie de Bourayne. Après-midi détente plage du Ana Iti : loisirs nautiques, kayak, baignade, plongée libre.
En option : dîner à terre dans un restaurant avec animation et danse polynésienne.

Jour 7
HUAHINE / RAIATEA
Durée de navigation : 4h00
Petit-déjeuner puis courte navigation vers le village de Fare. Visite du village et snorkeling.
En option : matinée excursion découverte des sites archéologiques, parc à poissons, plantation vanille et anguilles sacrées.
Déjeuner à bord - navigation de 4h00 vers Raiatea.
Arrivée au coucher du soleil sur l'île sacrée.

Jour 8
RAIATEA
Débarquement à 08h00 au quai en ville à Uturoa.

L'option « Pack Excursion » (170€/ personne) comprend :

- Déjeuner Barbecue tahitien sur un motu privé.
- Visite d'une ferme perlière, plongée guidée dans les lignes nacrières .
- Tour guidé de Raiatea, l'île sacrée. Marae de Taputapuatea, botanique, vallées & cascades .
- Excursion découverte des sites archéologiques, parc à poissons et anguilles sacrées .
- Dîner à terre dans un restaurant avec animation de danse polynésienne.

YACHT : LAGOON 620 *(descriptif page 75)*

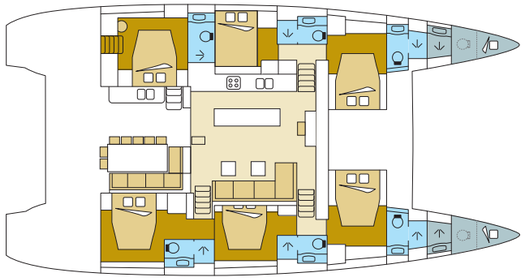

ITINERAIRE POUVANT ETRE MODIFIE SANS PREAVIS POUR DES RAISONS TECHNIQUES ET/OU METEOROLOGIQUES

Bora Bora Pearl Dream Premium ITINERAIRE 4 JOURS - 3 NUITS

De Raiatea à Bora Bora, cette croisière vous permet de découvrir le plus beau lagon du monde et la magie de Tahaa la mystérieuse. En quatre jours vous plongerez sur la barrière de corail, visiterez un motu et apprécierez le chaleureux accueil des habitants.

YACHT : LAGOON 620 *(descriptif page 75)*

Jour 1
SAMEDI : RAIATEA / TAHAA
Accueil et embarquement à 12h00 au port du centre ville d'Uturoa à Raiatea.
Installation à bord, puis courte navigation dans le lagon avec déjeuner panoramique vers le Motu Tautau, au nord-ouest de l'île de Tahaa, baignade dans le jardin de corail, balade sur le motu, loisirs nautiques.

Jour 2
DIMANCHE : TAHAA / BORA BORA
Durée de navigation : 4h00
Navigation vers Bora Bora (4 heures).
Déjeuner au mouillage devant le Motu Tapu.
Après-midi, baignade avec les requins de récifs, découverte d'un des plus beaux lagons du Pacifique Sud.
Nuit au mouillage dans l'est de Bora Bora.

Jour 3
LUNDI : BORA BORA
Baignade avec les raies Mantas. Petit-déjeuner.
Courte navigation pour le Motu Taurere.
Baignade et loisirs nautiques.
En option : déjeuner barbecue tahitien sur un motu privé.
Après-midi navigation à la voile dans le lagon le plus célèbre de Polynésie. Nuit au mouillage à la pointe Matira.

Jour 4
MARDI : BORA BORA
Débarquement à 08h00, quai de Vaitape.

L'option « Pack Excursion » (30€/ personne) comprend :
- Déjeuner barbecue tahitien sur un motu privé.

ITINERAIRE POUVANT ETRE MODIFIE SANS PREAVIS POUR DES RAISONS TECHNIQUES ET/OU METEOROLOGIQUES

Huahine Dream Premium ITINERAIRE 4 JOURS - 3 NUITS

POLYNESIE

Au départ de Raiatea, vous naviguerez vers l'île de Tahaa, puis jusqu'à l'île de Huahine. Huahine est un véritable jardin d'Eden où nature et culture se marient pour vous offrir de nombreuses possibilités : promenade sur le lagon, exploration de la faune et de la flore sous-marine, grottes poissonneuses et jardin de corail.

Jour 1
MERCREDI : RAIATEA / TAHAA
Accueil et embarquement à 12h00 au port du centre ville d'Uturoa, Raiatea. Installation à bord, puis courte navigation dans le lagon, vers le motu Cerant, face à l'île de Tahaa.
Déjeuner et baignade.
Après midi Robinson : balade sur le motu, plongée libre dans un jardin de corail - kayak - plage.

Jour 2
JEUDI : TAHAA / HUAHINE
Durée de navigation : 4h00
Départ de bonne heure vers l'île de Huahine, navigation de 4 h00.
Arrivée à Huahine vers 12h00, baie de Bourayne.
Après midi détente plage du Ana Iti : loisirs nautiques, kayak, baignade, plongée libre.
En option : dîner à terre dans un restaurant avec animation et danse polynésienne.

Jour 3
VENDREDI : HUAHINE / RAIATEA
Durée de navigation : 4h00
Petit-déjeuner puis courte navigation vers le village de Fare.
Visite du village et snorkeling.
En option : matinée excursion découverte des sites archéologiques, parc à poissons, plantation vanille et anguilles sacrées.
Déjeuner à bord. Navigation de 4h00 vers Raiatea.
Arrivée au coucher du soleil sur l'île sacrée.

Jour 4
SAMEDI : RAIATEA
Débarquement à 08h00 au port du centre ville d'Uturoa.

L'option « Pack Excursion » (90€/ personne) comprend :
- Dîner à terre dans un restaurant avec animation de danse polynésienne.
- Matinée excursion : découverte des sites archéologiques, parc à poissons, plantation vanille et anguilles sacrées.

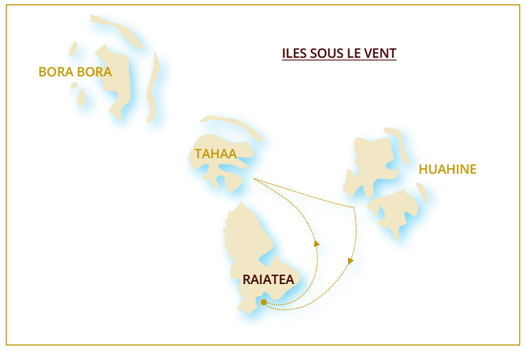

YACHT : LAGOON 620 *(descriptif page 75)*

ITINERAIRE POUVANT ETRE MODIFIE SANS PREAVIS POUR DES RAISONS TECHNIQUES ET/OU METEOROLOGIQUES

LA GARANTIE QUALITÉ
DREAM YACHT CHARTER

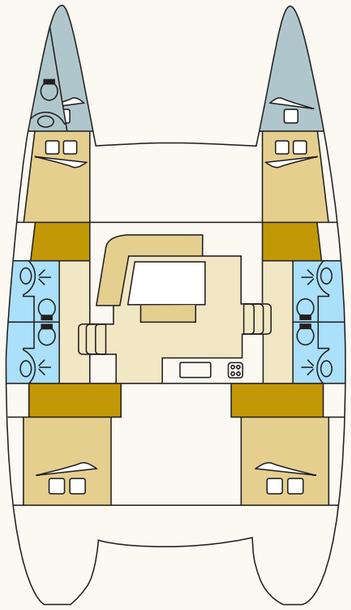

Lagoon 440

4 CABINES DOUBLES

EQUIPAGE
Capitaine
Steward-cuisinier

GENERAL
Modèle de bateau : Lagoon 440
Type de bateau : catamaran
Année de construction : 2008
Nombre de passagers : 8
Nombre de cabines : 4
Nombre de salles de bain : 4
Nombre de cabinets de toilette : 4

CARACTERISTIQUES
Longueur hors tout: 13,61 m
Bau : 7,70 m
Moteur : 2 x 40 CV

EQUIPEMENT DE PONT
Bimini rigide
Flybridge
Echelle de bain

LOISIRS
Annexe & HB
Kayak
Palmes, masques et tubas
Chaîne HiFi

Photos : Nicolas Claris

Sanya 57

5 CABINES DOUBLES

EQUIPAGE
Capitaine
Steward-cuisinier

GENERAL
Modèle de bateau : Sanya 57
Type de bateau : catamaran
Année de construction : 2014
Nombre de passagers : 10
Nombre de cabines : 5
Nombre de salles de bain : 5
Nombre de cabinets de toilette : 5

CARACTERISTIQUES
Longueur hors tout : 17,38 m
Bau : 8,88 m
Moteur : 2 x 110 PCV

EQUIPEMENT DE PONT
Bimini rigide
Flybridge
Echelle de bain

CONFORT
Climatisation
Dessalinisateur

LOISIRS
Annexe & HB
Kayak
Palmes, masques et tubas
Chaîne HiFi

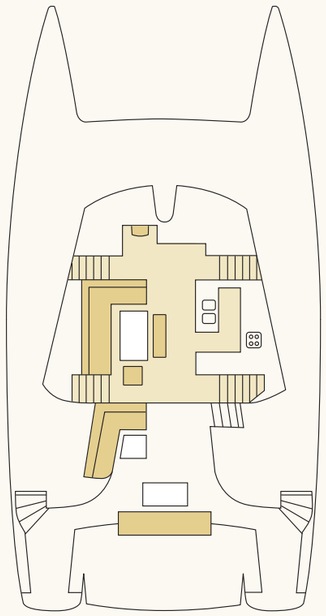

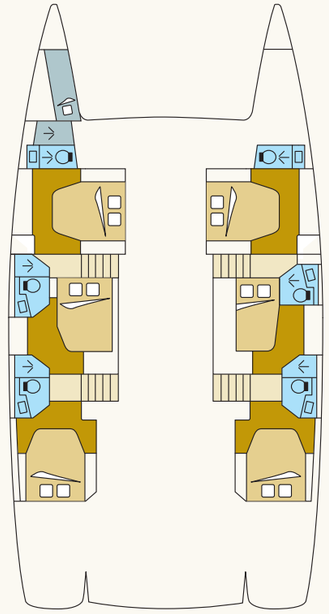

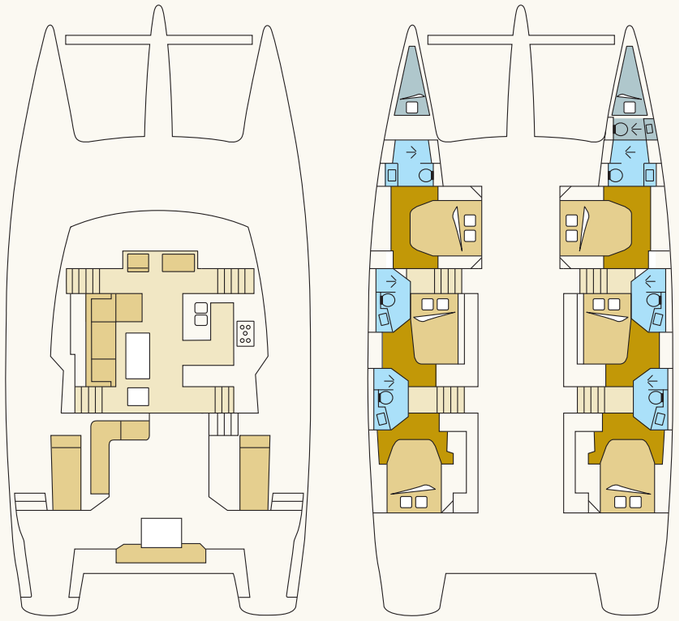

Ipanema 58

6 CABINES DOUBLES

EQUIPAGE
Capitaine
Hôtesse-cuisinière

GENERAL
Modèle de bateau : Ipanema 58
Type de bateau : catamaran
Année de construction : 2016
Nombre de passagers : 12
Nombre de cabines : 6
Nombre de salles de bain : 6
Nombre de cabinets de toilette : 6

CARACTERISTIQUES
Longueur hors tout : 17,81 m
Bau : 8,88 m
Moteur : 2 x 75 PS

EQUIPEMENT DE PONT
Bimini rigide
Flybridge
Echelle de bain

CONFORT
Climatisation
Dessalinisateur

LOISIRS
Annexe & HB
Kayak
Palmes, masques et tubas
Chaîne HiFi

Dream 60

4 CABINES DOUBLES
2 CABINES TRIPLES

EQUIPAGE
Capitaine
Steward-cuisinier

GENERAL
Modèle de bateau : Dream 60
Type de bateau : catamaran
Année de construction :
2009/2010/2011
Nombre de passagers : 12 / 14
Nombre de cabines : 6
Nombre de salles de bain : 6
Nombre de cabinets de toilette : 6

CARACTERISTIQUES
Longueur hors tout : 18,28 m
Bau : 8,40 m
Moteur : 2 x 75 CV

EQUIPEMENT DE PONT
Bimini rigide
Flybridge
Echelle de bain

CONFORT
Climatisation (aux Maldives
et en Thaïlande uniquement)
Lave-vaisselle
Réfrigérateur
Congélateur
Dessalinisateur
Groupe électrogène

LOISIRS
Annexe & HB 5 CV
Kayak
Palmes, masques et tubas
Chaîne HiFi

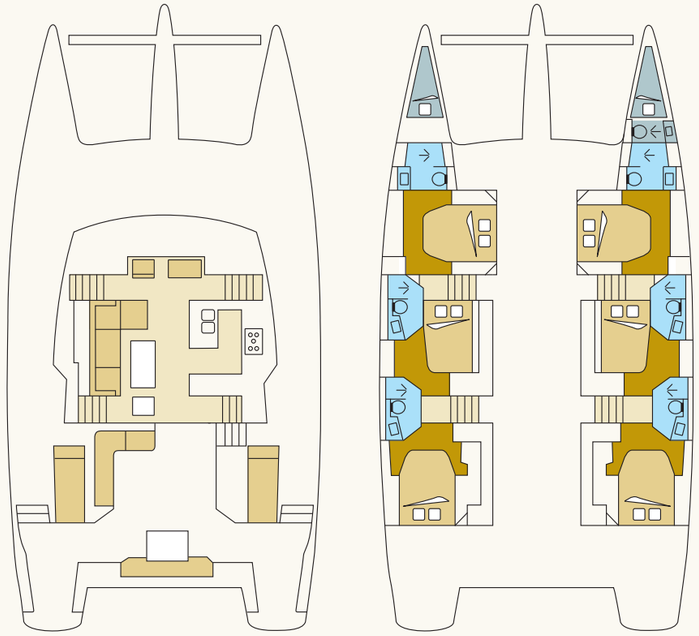

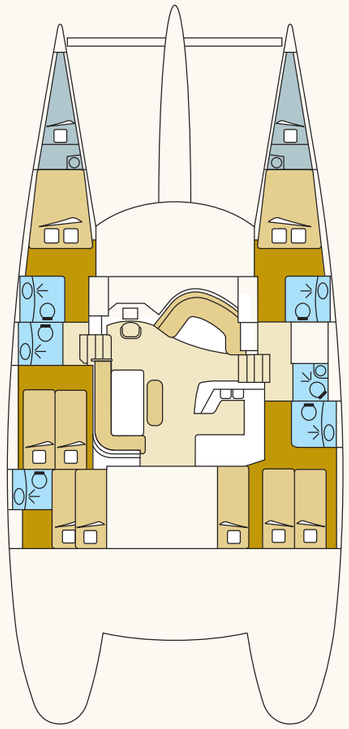

Eleuthera 60

4 CABINES DOUBLES

EQUIPAGE
Capitaine
Steward-cuisinier

GENERAL
Modèle de bateau : Eleuthera 60
Type de bateau : catamaran
Année de construction : 2008/2009
Nombre de passagers : 8 / 11
Nombre de cabines : 5
Nombre de salles de bain : 5
Nombre de cabinets de toilette : 5

CARACTERISTIQUES
Longueur hors tout : 17,20 m
Bau : 8,15 m
Moteur : 2 x 110 CV

EQUIPEMENT DE PONT
Bimini
Echelle de bain

CONFORT
Climatisation
Lave-vaisselle
Réfrigérateur
Dessalinisateur
Groupe électrogène
Toilettes électriques

LOISIRS
Annexe & HB 25 CV
Kayak
Kit de pêche
Palmes, masques et tubas
Lecteur CD
TV LCD
Lecteur DVD

Lagoon 620

6 CABINES DOUBLES

EQUIPAGE
Capitaine
Hôtesse-cuisinière

GENERAL
Modèle de bateau : Lagoon 620
Type de bateau : catamaran
Année de construction : 2014/2015
Nombre de passagers : 12
Nombre de cabines : 6
Nombre de salles de bain : 6

CARACTERISTIQUES
Longueur hors tout : 18,90 m
Bau : 10,00 m
Moteur : 2 x 110 CV

EQUIPEMENT DE PONT
Bimini rigide
Flybridge
Echelle de bain

CONFORT
Climatisation
Lave-vaisselle
Réfrigérateur
Congélateur
Dessalinisateur
Groupe électrogène
Toilettes électriques

LOISIRS
Annexe & HB 9.9 CV
Kayak
Palmes, masques et tubas
Chaîne HiFi-MP3
Lecteur CD

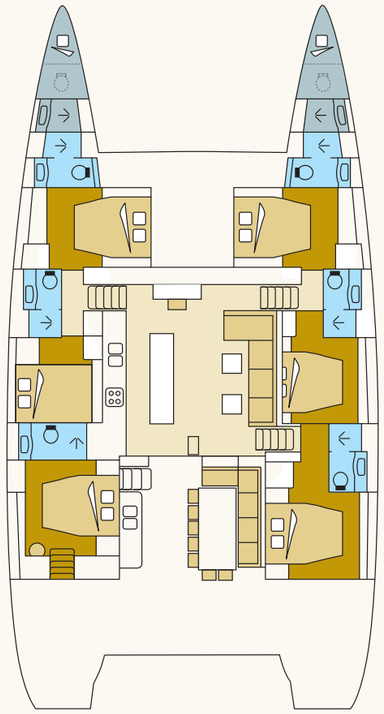

Photo : Nicolas Claris

Photo : Nicolas Claris

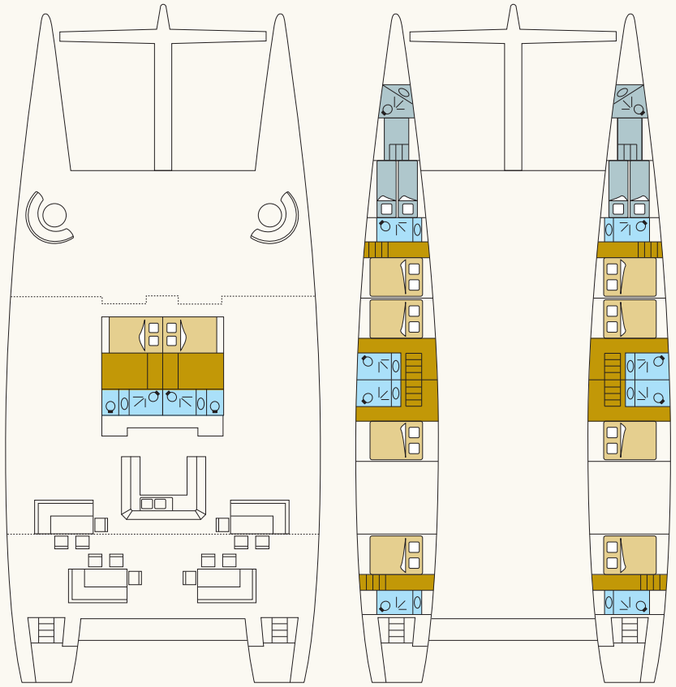

Dream 82

8 CABINES DOUBLES STANDARD
2 CABINES DOUBLES SUPERIEURES

EQUIPAGE
Capitaine
Marin
Hôtesse-cuisinière

GENERAL
Modèle de bateau : Dream 82
Type de bateau : catamaran
Année de construction : 2009
Nombre de passagers : 20
Nombre de cabines : 10
Nombre de salles de bain : 10
Nombre de cabinets de toilette : 10

CARACTERISTIQUES
Longueur hors tout : 23,99 m
Bau : 12,00 m
Moteur : 2 x 220 CV

EQUIPEMENT DE PONT
Bimini rigide
Flybridge
Echelle de bain

CONFORT
Climatisation
Lave-vaisselle
Réfrigérateur
Congélateur
Dessalinisateur
Groupe électrogène

LOISIRS
Annexe & HB 40 CV
Kayak
Wake board
Planche à voile
Palmes, masques et tubas
Hifi - Lecteur CD
TV LCD
Lecteur DVD

Mojito 82

12 CABINES DOUBLES

EQUIPAGE
Capitaine
Marin
Steward-cuisinier

GENERAL
Modèle de bateau : Mojito 82
Type de bateau : catamaran
Année de construction : 2006
Nombre de passagers : 24
Nombre de cabines : 12
Nombre de salles de bain : 12
Nombre de cabinets de toilette : 12

CARACTERISTIQUES
Longueur hors tout : 23,88 m
Bau : 12,00 m
Moteur : 2 x 215 CV

EQUIPEMENT DE PONT
Bimini rigide
Flybridge
Echelle de bain

CONFORT
Climatisation
Lave-vaisselle
Réfrigérateur
Congélateur
Dessalinisateur
Groupe électrogène

LOISIRS
Annexe & HB 25 CV
Kayak
Palmes, masques et tubas
Hifi - Lecteur CD – MP3
TV Ecran plasma
Lecteur DVD

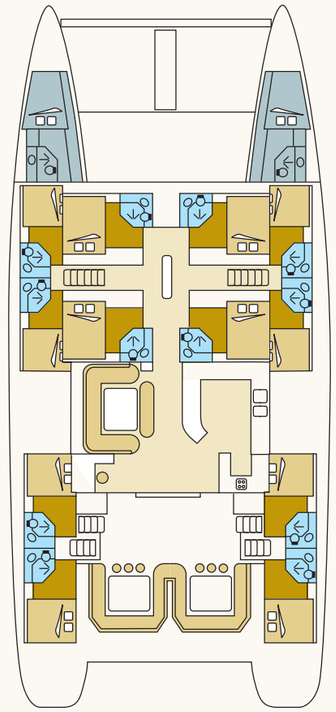


LA GARANTIE QUALITE
DREAM YACHT CHARTER

Asie
(pages 6 à 14)

THAÏLANDE : PHUKET

EMBARQUEMENT
Yacht Haven Marina
Dream Yacht Charter (Thailand)
Co. Ltd Phuket
Phuket Island Marina Co. Ltd.
(Yacht Haven) 141/2 Moo 2,
Tumbol Maikhao, Thalang
Phuket 83 110
Thailand

MOYEN D'ACCES
Aéroport International de Phuket
Très peu de vols directs. La plupart sont avec 1 voire 2 escales (Kuala Lumpur ou Bangkok).
Nos bureaux se trouvent dans la partie condominium, surplombant la marina et le chenal de la baie de Phang Nga, et directement aux abords de la piscine et du centre de remise en forme. Idéal pour débuter votre séjour agréablement.

TRANSFERT
15-20 mn entre l'aéroport et la base.

A VOTRE ARRIVEE
Merci de vous rendre directement à notre agence où une piscine et de l'eau fraîche sont à votre disposition. Une fois les dernières formalités effectuées et le bateau prêt, vos bagages seront transportés par véhicule jusqu'au bateau pour effectuer l'inventaire et le briefing technique.

SERVICES

A la base
Sur place, de petites échoppes locales vous proposeront des produits alimentaires de base, des boissons, ainsi que de la glace.
Plusieurs restaurants locaux aux alentours raviront les amateurs de nourriture Thaï. Directement sur les quais, le « living room » sera probablement votre choix pour les petits-déjeuners.

Centres commerciaux
Les supermarchés sont à 30 km de la base (Phuket Town).
Ils sont tous sont dans le même secteur : LOTUS, BIG C, TOPS.
Il y a de nombreux cyber-cafés un peu partout. Le téléphone portable fonctionne bien, cependant il est plus avantageux d'acheter une carte SIM thaïlandaise (environ 1 Euro soit 40 Bahts), plus économique pour appeler sur place et surtout pour le data (pas de frais d'itinérance).

CARTES DE CREDIT ET MONNAIES ACCEPTEES
La monnaie locale est le «Baht».
Euros & Dollars US acceptés.
Les cartes Master & Visa sont acceptées.

LANGUES PARLEES, COUTUMES ET RELIGIONS
Langues parlées : Thaï & Anglais
Religion : Bouddhisme.

A EVITER
- Ne jamais toucher la tête d'un Thaï.
- Quand on est assis, ne jamais pointer en direction d'un Thaï avec le pied.

INDONESIE : BALI

EMBARQUEMENT
Gold Island Beach Club
Jalan Tukad Punggawa
No. 238 X, Denpasar Selatan,
Bali 80229,
Indonesia

TRANSFERT
Par taxi depuis l'aéroport, compter environ 20 minutes.
Taxi :
- Ketut : + 62 (0) 8 12 39 46 421
- Eka : +62 (0)8 19 36 10 25 73

MONNAIE
Euros et dollars peu importe, vous devrez faire du change en roupie indonésienne.

BAGAGES
Bagages souples de rigueur (valises rigides encombrantes).

Caraïbes
(pages 16 à 29)

BAHAMAS : MARSH HARBOUR

EMBARQUEMENT
Dream Yacht Charter Bahamas Harbour
View Marina Bay Street
Marsh Harbour
Bahamas

MOYEN D'ACCES
Des vols internationaux aux départs des capitales européennes et étrangères sont disponibles, une correspondance dans la majorité des cas sera faite à Miami ou à Nassau.
Des vols directs jusqu'à Marsh Harbour sont disponibles au départ des USA (Miami, Fort Lauderdale, West Palm Beach).

TRANSFERT
Entre l'aéroport et la base le trajet est de 10 minutes par taxi.
Pour les arrivées après 17h00, les transferts sont obligatoires et doivent être organisés par Dream Yacht Charter.

SERVICES

A la base
La marina met à votre disposition une piscine ainsi qu'une aire de barbecue.
Vous trouverez des bars, restaurants et supermarchés à proximité de la marina.
Un accès WIFI est disponible à la marina.
Durant votre croisière vous pourrez utiliser les services WIFI de Bahamas WiMax, ainsi que les réseaux des marinas où vous ferez escale.

Communication
Le roaming est disponible aux Bahamas, pensez à vérifier avec votre opérateur la bonne activation de celui-ci avant votre départ ainsi que les tarifs. Vous pourrez aussi acheter facilement une carte SIM locale. L'indicatif téléphonique pour les Bahamas est le 001 + numéro de téléphone à 7 chiffres.

FORMALITES
Chaque passager doit être en possession d'un passeport valable 3 mois après la date de retour des Bahamas. Un visa ESTA est obligatoire si une escale aux Etats-Unis est nécessaire. La place est limitée à bord des bateaux, prévoyez plutôt des bagages souples.

CARTES DE CREDIT ET MONNAIES ACCEPTEES
Les cartes Visa et Mastercard sont acceptées dans la plupart des commerces (n'oubliez pas d'informer votre banque de votre voyage pour que la carte ne soit pas verrouillée). Prévoir des espèces avant votre départ du quai car les distributeurs se feront rares durant votre croisière.
La monnaie locale est le dollar Bahamien, celui-ci est échangé à parité avec le dollar US qui est également accepté comme monnaie.
Attention : les euros sont difficiles à convertir dans les banques.

MARTINIQUE : LE MARIN

EMBARQUEMENT
Dream Yacht Caribbean
Port de Plaisance du Marin
Boulevard Allègre
97290 Le Marin
Martinique

MOYEN D'ACCES
Par les airs
Vols Internationaux
4 compagnies assurent des vols directs de et vers la métropole (Air France - Air Caraïbes - Corsair - XL Airways).

TRANSFERT
Environ 30 à 40 minutes entre l'aéroport et la base. Il y a de nombreux taxis disponibles directement à l'aéroport.

SERVICES
Internet
Cyber cafés: Vous trouverez des cyber cafés un peu partout en Martinique. De plus en plus de réseaux wifi sont disponibles dans les marinas.
Nous vous conseillons d'acheter des cartes SIM locales à l'aéroport.

FORMALITES
Pour cette croisière chaque passager devra être impérativement en possession d'un passeport valable 6 mois après la date de retour. Une copie de vos passeports devra être envoyée avant votre départ à l'organisateur de votre croisière.

BAGAGES
Bagages souples de rigueur (valises rigides encombrantes pour votre cabine).
Un local à bagages avec code est disponible à la base nautique.

CARTES DE CREDIT ET MONNAIES ACCEPTEES
Les cartes de crédit Mastercard et Visa sont acceptées.
Sur les îles anglophones (plus au sud), la monnaie locale est le Dollar Caraïbes ($EC). Les Dollars US et les Euros sont acceptés.

LANGUES PARLEES
Français et anglais.

GRENADE

EMBARQUEMENT
Port Louis Marina
Mail Bag 9012, Lagoon Road,
St. George's, Grenade,
Antilles

MOYEN D'ACCES
La marina de Port Louis, grâce à l'aéroport international de Grenade, est un point de départ idéal pour naviguer dans les Grenadines.
L'aéroport international Maurice Bishop est à moins de 10 km de Port Louis et est desservi par des vols directs depuis de nombreuses villes dont Londres, Miami et New York. Des vols inter-îles sont également disponibles avec la LIAT.

SERVICES
A la base
La marina de Port Louis offre à ses visiteurs des installations de qualité et de nombreux commerces locaux.
Les services suivants sont disponibles au sein de la marina ou à proximité :
- Douanes et Immigration, juste à côté du bureau Dream Yacht Charter.
- The Victory Bar, excellent restaurant situé près de la piscine.
- Port Louis Marina Taxi Association, offre des transferts aéroport-hôtel et des visites de l'île.
- Foodland, supermarché de l'autre côté du lagon, à 5 mn à pied et 1 mn en annexe.
- Island Water World, magasin d'accastillage à 2 mn en annexe du ponton Dream Yacht.
- Laverie, située à l'entrée du village à côté du poste de sécurité
- The Merry Baker, boulangerie, à l'entrée de la marina.

BAGAGES
Bagages souples de rigueur (valises rigides encombrantes pour votre cabine).

MONNAIE ACCEPTEES
La monnaie est l'East Caribbean Dollar (EC $) mais le dollar US (US $) est accepté partout.

LANGUE PARLEE
Anglais

SAINT-MARTIN

EMBARQUEMENT
Dream Yacht Caribbean
Marina Fort Louis
97150 Marigot
Saint Martin

MOYEN D'ACCES
Vols internationaux desservant Saint-Martin.

TRANSFERT
En sortant du hall Arrivée, rendez-vous directement au comptoir de dispatch des taxis et demander un taxi pour Marina Fort Louis.
Le trajet entre l'aéroport International Juliana et Marina Fort Louis est d'approximativement 15 minutes.
Les chauffeurs de taxi acceptent les dollars US et les euros, de même que les florins (guilders) des Antilles néerlandaises. Attention, la plupart des taxis utiliseront un taux 1 dollar US = 1 euro, il est donc préférable d'utiliser le dollar.

FORMALITES
Pour entrer à Saint-Martin via l'aéroport international de Juliana, un passeport en cours de validité est obligatoire.

BAGAGES
Bagages souples de rigueur (valises rigides encombrantes pour votre cabine).

CARTES DE CREDIT ET MONNAIES ACCEPTEES
Les cartes de crédit Master et Visa sont acceptées.
Sur les îles anglophones : euros et dollar US acceptés.

TORTOLA
HODGES CREEK / MAYA COVE

EMBARQUEMENT
Dream Yacht Caribbean
Maya Cove
Hodges Creek Marina East end
Tortola
British Virgin Islands

MOYEN D'ACCES
Vols internationaux via Saint Martin en correspondance avec des vols inter îles (American Eagle Airlines et la LIAT).
Vols internationaux via San Juan (Porto Rico) en correspondance avec des vols inter-îles (American Eagle Airlines et la LIAT).

TRANSFERT
10 minutes entre l'aéroport Aéroport Beef Island (EIS) et la base (environ 3,5 km).

SERVICES
Restaurant
Pusser's Restaurant (à 2 minutes de la marina).
Centres commerciaux
Il y a un supermarché en ville, le mieux est de s'y rendre en taxi.

FORMALITES
Passeport en cours de validité.
Pour les clients désireux de se rendre aux Îles Vierges Américaines, il faut leur spécifier qu'un visa américain C1 ou B1 est obligatoire, à demander 6 mois avant le départ du charter.
Les clients doivent eux même se déclarer sur internet s'ils font partie des pays éligibles (obligatoire depuis 12 janvier 2009), merci de vérifier sur le site de l'ambassade des USA de votre pays.
Attention aux passeports : il faut qu'il soit biométrique.

BAGAGES
Bagages souples de rigueur (valises rigides encombrantes pour votre cabine).

CARTES DE CREDIT ET MONNAIES ACCEPTEES
Les cartes de crédit Mastercard et Visa sont acceptées mais la plupart des transactions se font en espèces.
La monnaie majoritairement utilisée est le dollar US, euros souvent acceptés.

LANGUE PARLEE
Anglais

CUBA : CIENFUEGOS

EMBARQUEMENT
Dream Yacht Cuba
Marina Marlin Cienfuegos
Club Cienfuegos
Punta Gorda
Cienfuegos

MOYEN D'ACCES
Vols Internationaux desservant La Havane.

TRANSFERT
La durée du trajet entre La Havane et la base est d'environ 3h30 (environ 240 km). Ce trajet est assez long mais vous permettra de découvrir les différents paysages de l'île ainsi que la vie parfois animée sur les routes cubaine. Les routes sont souvent en mauvais état à Cuba mais celle qui relie La Havane à Cienfuegos est tout à fait praticable ce qui rendra votre trajet plus confortable.

SERVICES
A la base
Restaurant, bar, mini marché, hôtel Jagua à proximité, location de voiture, taxis, station carburant.

FORMALITES
- Carte touristique délivrée contre paiement, par le consulat de Cuba à Paris
- Une taxe de 25 Pesos cubains convertibles (CUC) doit être acquittée au départ.
- Depuis le 1er mai 2010, une assurance médicale est exigée par les autorités cubaines pour tous les voyageurs. Ceux qui ne pourront pas présenter une attestation devront souscrire cette assurance à leur arrivée à Cuba auprès d'une agence cubaine. Vous pouvez généralement vous procurer cette assurance gratuitement grâce aux couvertures liées à votre carte de crédit, demandez à votre banque. L'introduction sur l'île d'appareils tels que téléphones satellitaires, GPS ou lecteurs de DVD est strictement réglementée et peuvent vous être confisqués à votre arrivée, renseignez-vous avant de partir.

CARTES DE CREDIT ET MONNAIES ACCEPTEES
Il est vraiment préférable de posséder une carte Visa à Cuba. Les cartes de crédit Eurocard, Mastercard sont souvent acceptées.
Les cartes American Express et toutes les cartes émises par des banques Américaines sont refusées.
La monnaie nationale est le peso cubain, uniquement utilisée par les locaux. Les touristes doivent obligatoirement utiliser une autre monnaie : le peso convertible (aussi appelé CUC). Il est recommandé de partir avec des billets en petites coupures et de faire le change en arrivant à l'aéroport contre des pesos convertibles (prévoir un peu d'attente au guichet !).
La valeur du peso convertible (CUC) est d'environ 1,3 CUC pour un Euro.

BAGAGES
Bagages souples de rigueur (valises rigides encombrantes pour votre cabine).

A SAVOIR
- Tout d'abord, munissez-vous de vêtements légers et confortables permettant de supporter la chaleur de la journée. Emportez aussi quelques vêtements de pluie et un lainage pour la fraîcheur des soirées, les voyages en autocar et les hôtels qui sont sur-climatisés. Enfin, prévoyez des tenues élégantes si vous désirez découvrir le « Cuba nocturne ».
- Mieux vaut emporter une trousse à pharmacie de base, aspirine, désinfectant, antalgiques, et autre produit dont vous pourriez avoir besoin Dernière recommandation, pensez à emporter de la crème solaire protectrice, des lunettes de soleil, un chapeau, et du produits anti-moustiques.
- Pêche au fusil interdite et pêche de langouste interdites (officiellement et ne jamais le mentionner).
- Pêche à la traine possible dans les zones hors protection, demander au chef de base les zones autorisées.

Océan Indien
(pages 33 à 52)

SEYCHELLES : MAHE

EMBARQUEMENT
Dream Yacht Charter Seychelles
Suite 211, Eden Plaza (1er étage)
Eden Island
Mahé
Seychelles

MOYEN D'ACCES
Des vols internationaux sont assurés au départ de l'Europe quotidiennement avec escale.

TRANSFERT
Le trajet entre l'aéroport et la base est de 10 à 15 min par taxi (service disponible à l'aéroport).

SERVICES
A la base
Un bloc sanitaire et une bagagerie sont à votre disposition.
Vous trouverez sur la marina Eden Island des restaurants, bars, snacks et un large choix de boutiques.
La marina ne dispose pas encore d'un accès internet par WIFI.

FORMALITES
Chaque passager doit être en possession d'un passeport valable 3 mois après la date de retour des Seychelles.
BAGAGES
Bagages souples de rigueur (valises rigides encombrantes pour votre cabine).

CARTES DE CREDIT ET MONNAIES ACCEPTEES
Les cartes de crédit Visa et Mastercard sont acceptées partout.
Vous trouverez facilement des distributeurs de billets.
La monnaie locale est la roupie seychelloise (SCR). Vous avez possibilité de changer vos euros, dollars... très facilement dans les banques ou agence de change. Le taux de change varie selon les périodes, pour 1€ vous aurez aux alentours de 14 SCR.

LANGUES PARLEES
Créole, anglais et français.

SEYCHELLES : PRASLIN

EMBARQUEMENT
Dream Yacht Charter Seychelles
Baie Sainte Anne
Praslin
Seychelles

MOYEN D'ACCES
Des vols internationaux sont assurés au départ de l'Europe quotidiennement avec escale.
Pour rejoindre Praslin, vous avez le choix entre l'avion avec Air Seychelles (15mn de vol au départ de l'aéroport de Mahé) ou le ferry qui fait la navette entre Mahé et Praslin (départ deux à trois fois par jour du centre de Mahé ce qui nécessite de prendre un taxi pour rejoindre le départ depuis l'aéroport).

TRANSFERT
De l'aéroport de Praslin : taxi (20mn environ) jusqu'à la base.

SERVICES
A la base
Vous trouverez sur la marina un club de plongée.
La marina ne dispose pas encore d'un accès internet par WIFI.

FORMALITES
Chaque passager doit être en possession d'un passeport valable 3 mois après la date de retour des Seychelles.

BAGAGES
Bagages souples de rigueur (valises rigides encombrantes pour votre cabine).

CARTES DE CREDIT
ET MONNAIES ACCEPTEES
Les cartes de crédit Visa et Mastercard sont acceptées partout.
Vous trouverez facilement des distributeurs de billets.
La monnaie locale est la roupie seychelloise (SCR). Vous avez possibilité de changer vos euros, dollars... très facilement dans les banques ou agence de change. Le taux de change varie selon les périodes, pour 1€ vous aurez aux alentours de 14 SCR.

LANGUES PARLEES
Créole, anglais et français.

MALDIVES : HULHUMALE

EMBARQUEMENT
Dream Yacht Maldives Pvt Ltd
Filaa Building -1,3rd Floor
Koli Umaru Manik Goalhi
Malé
Maldives

MOYEN D'ACCES
Vols internationaux desservant l'aéroport Lagon Hulhumale.

TRANSFERT
Par un bus puis un bateau local - Boston Whaler - : 25 mn depuis l'aéroport au Lagon Hulhumale.

SERVICES
Commerces
Le marché central de la capitale Male est à 5mn à pied de la jetée. Le front de mer de Male a plusieurs commerces, restaurants et cafés.
Internet
Internet Wifi disponible dans la plupart des cafés de Male.
Téléphone
Le roaming est disponible aux Maldives.
L'indicatif des Maldives est 00960.
Les cartes Sim locales et les top up cards sont disponibles à bord du bateau.

BAGAGES
Bagages souples de rigueur (valises rigides encombrantes pour votre cabine).

CARTES DE CREDIT
ET MONNAIES ACCEPTEES
Les cartes de crédit Visa ou Mastercard sont acceptées.
Les comptoirs « CHANGE » permettent de retirer de la monnaie locale.
Monnaie : Maldivian Rufiya (Mrf).

LANGUES PARLEES
Anglais, dhivehi.

A SAVOIR
L'alcool, la pornographie, les drogues, le porc, les chiens, les armes à feu et les statuettes religieuses ne peuvent pas être apportées dans le pays.

CODE VESTIMENTAIRE
Le bain Topless et la nudité sont strictement interdits sur les îles des Maldives. Porter un short et un t-shirt est approprié pour visiter les îles.

MAURICE

EMBARQUEMENT
Yacht Management LTD
Shop 19, L'estuaire
La Balise Marina
Rivière Noire

- **Maurice Dream & Le Morne Dream**
  La Balise Marina, Rivière Noire
- **Gabriel Dream**
  « Directement à bord »
  Jetée Cap Malheureux

MOYEN D'ACCES
Vols internationaux desservant l'aéroport Sir Seewoosagur Ramgoolam.

TRANSFERT
Taxi ou mini bus :
- 60 mn de l'aéroport à Rivière Noire
- 60 mn de l'aéroport à Cap Malheureux

SERVICES
Internet
Internet Wifi disponible à La Balise Marina.
Pas de connections à Cap Malheureux.
Téléphone
Roaming est disponible à l'île Maurice.
Le code de l'île Maurice est 230.

BAGAGES
Bagages souples de rigueur (valises rigides encombrantes pour votre cabine).

CARTES DE CREDIT
ET MONNAIES ACCEPTEES
Les devises locales sont disponibles par cartes de crédit Visa ou Mastercard à tous les distributeurs « Change».
Monnaie : Roupie.

LANGUES PARLEES
Anglais, français, créole.

Mediterranée
(pages 55 à 60)

BALEARES : PALMA DE MALLORCA

EMBARQUEMENT
Dream Yacht Meditterranée
Port de Calanova
Palma
Majorque

MOYEN D'ACCES
Il y a 3 aéroports qui desservent les Îles Baléares. Son Sant Joan (PMI) à Palma de Mallorca est le principal. Il est situé à seulement 8 kilomètres de Palma.

TRANSFERT
Taxis à Palma
- Fono Taxi-Phone : +34 971 728 081
- Radio Taxi-Phone : +34 971 764 545 ou +34 971 755 440
- Taxi Palma Radio-Phone : +34 971 401 414
- Taxi Teléfono-Phone : +34 971 743 737 ou +34 971 744 050
- Tele Taxi-Phone : +34 971 200 900

FORMALITES
Un passeport délivré dans les 10 dernières années et valide encore 3 mois au-delà de la durée de votre séjour est requis pour les britanniques, canadiens, australiens, américains et autres nationalités en dehors de celles de l'Union Européenne (UE).

Les résidents de l'Union Européenne voyageant depuis un pays hors de la zone Schengen jusqu'à un autre n'ont pas besoin de montrer un passeport ou une carte d'identité, mais il est tout de même recommandé d'avoir une pièce d'identité sur soi. Avoir un billet de retour en sa possession peut aussi être demandé pour entrer en Espagne.

Note : Il peut vous êtes demandé de présenter un document qui justifie le motif de votre séjour, votre billet de retour, la réservation de votre bateau et la preuve que vous avez suffisamment d'argent pour subvenir à vos besoins sur place.

La majorité des voyageurs venant du Royaume-Uni, du Canada, d'Australie et des Etats-Unis restant moins de 90 jours n'ont pas besoin de demander un visa. Pour savoir si vous avez besoin d'un visa ou non, contactez l'ambassade ou le consulat espagnol le plus proche.

BAGAGES
Bagages souples de rigueur (valises rigides encombrantes pour votre cabine).

CARTES DE CREDIT
ET MONNAIES ACCEPTEES
- Monnaie : Euro (€)
- Cartes de crédits : Visa, MasterCard, American Express sont généralement acceptées.
- Distributeurs de billets : beaucoup sont connectés à Cirrus et aux systèmes Plus (voyez avec votre banque si vous pouvez utiliser ces distributeurs à l'étranger).
- Chèques voyage : non.

LANGUES PARLEES
La langue officielle est l'espagnol castillan qui s'utilise également dans l'administration. Dans les principaux lieux touristiques du pays, il n'est pas rare de trouver des indications pour les touristes en anglais et en français et dans certains cas en allemand ou en italien.

CORSE : AJACCIO

EMBARQUEMENT
Dream Yacht Charter
Port Tino Rossi
Quai d'Honneur
20000 AJACCIO

En cas d'arrivée prématurée, possibilité de déposer les bagages à la base Dream Yacht Charter :
Port Tino Rossi
Quai de la Citadelle
20000 AJACCIO

MOYEN D'ACCES
En avion
Aéroport d'Ajaccio.
En Ferry
- Depuis Marseille avec la Corsica Linea ou la Méridionale
- Depuis Toulon avec la Corsica Ferries
- Depuis Nice avec la Corsica Ferries

TRANSFERT
Bus
Ligne 8 : Aéroport > Gare routière
Tel. : 04 95 23 29 41
Taxi
Nous pouvons organiser vos transferts en taxi, nous consulter.
Location de voitures
- Europcar
  16 cours Grandval
  Tel. : 04 95 21 05 49
- Hertz
  8 cours Grandval
  Tel. : 04 95 21 70 94
- Avis
  1 rue Paul Colonna d'Istria
  Tel. : 04 95 23 92 55

Parking
Stationnement au parking « Margonajo » situé à l'entrée du Port de Commerce.
Tarif env. 70 € / semaine (sujet à modification sans préavis) à régler directement à l'entrée du parking au bureau de contrôle.

BAGAGES
Bagages souples de rigueur (valises rigides encombrantes pour votre cabine).

LANGUE PARLEE
Français.

Polynésie
(pages 62 à 67)

RAIATEA

EMBARQUEMENT
Dream Yacht Charter
Marina d'Uturoa
Raiatea

MOYEN D'ACCES
Aéroport international à Papeete, plusieurs compagnies régulières assurent la liaison.
Entre Papeete et Raiatea les vols intérieurs sont assurés par Air Tahiti.

TRANSFERT
Peuvent être organisés par la base (coût indiqués dans les tarifs /15mn entre l'aéroport et la base) ou taxis.

SERVICES
Centres commerciaux
Supermarchés principaux : Liaut, Champion, Leogite en ville ou le marché est ouvert tous les matins.
Internet
La solution la plus simple en voilier est le Hotspot wifi qui couvre les principaux mouillages des îles.

BAGAGES
Bagages souples de rigueur (valises rigides encombrantes pour votre cabine).

CARTES DE CREDIT
ET MONNAIES ACCEPTEES
Les cartes de crédit Master et Visa sont acceptées.
Très peu de commerçants acceptent l'American Express.
La monnaie en usage est le Franc Pacifique, avec un taux de conversion fixe 1 Euro = 119.3317 CFP. Distributeurs ATM dans toutes les îles, commission bancaire pour change au guichet.